

## CAPÍTULO II

### ESTACIÓN PESQUEIRA, SONORA

#### *Contexto Histórico, Económico y Sociocultural*

##### *Breve reseña del Municipio de San Miguel de Horcasitas*

Para contextualizar nuestro sitio de estudio, Estación Pesqueira, no podemos prescindir de exponer un resumen histórico, demográfico, económico y sociocultural del municipio de San Miguel de Horcasitas: cuya cabecera municipal lleva el mismo nombre. Poblado que en algún momento de su historia fue un lugar que por su oferta laboral generó movimientos migratorios y tuvo un auge económico que elevó el nivel de vida de sus pobladores.

En los dos últimos siglos este municipio ha presentado cambios en cuanto a su categoría política, de ser *Departamento* en 1825 pasó a clasificarse como *Villa*<sup>31</sup>, siendo su cabecera municipal la Villa de Horcasitas. Trece años después, pasó a ser un municipio más de la Ciudad de Ures<sup>32</sup> y, al cabo de casi 100 años en 1934, San Miguel de Horcasitas regresó nuevamente a su categoría de *Villa*.<sup>33</sup> En 1993, con la Ley No. 43 de la Ley Orgánica de Administración Municipal,<sup>34</sup> es ratificado como *Villa*, categoría política que mantiene hasta la fecha.

---

<sup>31</sup> INEGI (1997) División Territorial del Estado de Sonora. Decreto plasmado en la Constitución Política del Estado Libre de Occidente el 2 de noviembre de 1825: “El departamento de Horcasitas está formado por el partido del mismo nombre, el de Ostimuri y Pitic, en el estado de Occidente, quedando como cabecera municipal la Villa de Horcasitas”.

<sup>32</sup> Decreto No. 7. Ley Orgánica fechado el 2 de abril de 1838: “Se cambia la cabecera del partido a la ciudad de Ures y Horcasitas es partido del distrito de Hermosillo”.

<sup>33</sup> Ley No. 88 fechada el 20 de octubre de 1934: “Se erigen en municipio libre las Comisarías de San Miguel de Horcasitas, Los Ángeles, Pesqueira y Carbó, segregadas de la municipalidad de Ures para formar el municipio de San Miguel de Horcasitas”.

<sup>34</sup> INEGI (1997) División Territorial del Estado de Sonora.

Geográficamente, el municipio de San Miguel de Horcasitas se ubica en la parte centro de Sonora,<sup>35</sup> en la región del Río Sonora,<sup>i</sup> y está constituido por los poblados de Estación Pesqueira, El Torreón, Pueblo Nuevo, La Fábrica de los Ángeles y San Miguel de Horcasitas. Colinda al noroeste con Carbó y Rayón, al sur con Hermosillo y al este con Ures. Se encuentra a 518 metros sobre el nivel del mar y se localiza en el paralelo 29° 29' de latitud norte y a 110° 43' de longitud, al oeste del meridiano de Greenwich. Cuenta con una superficie de 1,768.45 km<sup>2</sup>, lo que representa el 0.95 por ciento del total del territorio estatal,<sup>36</sup> con clave municipal número 56.

Las actividades económicas que se han desarrollado en el municipio en algunas décadas del siglo pasado, han generado flujos migratorios que lo han impactado demográficamente.

En las primeras décadas del Siglo XX, la agricultura de temporal propició la migración interna en la región, migrantes circulares o estacionales<sup>37</sup> provenientes de otros pueblos de Sonora, primordialmente de la sierra, llegaban a laborar en la cosecha de trigo, maíz, sorgo y frijol.

---

<sup>35</sup>Sonora clasificado con el No. 26 de las 32 entidades federativas de la República Mexicana (Estados Unidos Mexicanos), está ubicada al noroeste del país; su extensión territorial es de 184,934 km<sup>2</sup>, ocupando el segundo lugar nacional en extensión con un 9.2% del total del territorio mexicano. Colinda con los estados de Chihuahua al oriente, Sinaloa al sur y Baja California al noroeste; al norte comparte una extensa frontera con los estados norteamericanos de Arizona y Nuevo México, que suman un total de 588 km de extensión, lo que permiten múltiples conexiones económicas, culturales y políticas con Estados Unidos. Hacia el poniente colinda con el Mar de Cortés o Golfo de California, conectado al sur con el Océano Pacífico, teniendo 1,207 km de litoral. El estado se divide en 72 municipios. El territorio está conformado por cuatro provincias fisiográficas: La de la Sierra Madre Occidental, Sierras y Valles paralelos, el desierto de Sonora y la costa del Golfo de California. La región del desierto es la que destaca de Sonora, por constituir un desierto variado en vida y comunidades bioéticas de toda América. Es un desierto mayormente de matorrales, excepto la zona de Altar donde es arenoso, la cual alberga el campo volcánico El Pinacate, con grandes cráteres que hacen parecer un paisaje lunar en la tierra. Su territorio se caracteriza principalmente por el desierto que lleva su nombre y por el sistema montañoso de la Sierra Madre Occidental. Su clima es árido y extremo. Entre los ríos más importantes destacan el río Colorado, el río Sonoita, el río Sonora, el río Yaqui y el río Mayo. Entre sus muchas islas destacan la del Tiburón, que con sus 1,208 km<sup>2</sup>, constituye la isla más grande del país. Sus principales actividades económicas son la ganadería, minería, pesca y agricultura. De acuerdo con estimaciones recientes (al año 2009) del CONAPO, el estado registra 2.5 millones de habitantes, ocupando el lugar número 17 del país por el monto de su población, de los cuales 49.3% son mujeres y 50.7 hombres, quienes se concentran poco más de la mitad de la población total en los municipios de Hermosillo (768,954 habitantes), Cajeme (383,145) y Nogales (213,976). En los años sesenta la tasa de crecimiento promedio anual fue de 3.6%; para el periodo 2005-2009 se estima de 0.8%. Igualmente se estima que la esperanza de vida al nacimiento de la población sonorenses es de 75.4 (77.9 para las mujeres y 72.9 en los hombres). La densidad de la población es de 13 hab/km<sup>2</sup>, donde Nogales registra la mayor con 110 hab/km<sup>2</sup> y 23 municipios con 1 hab/km<sup>2</sup>. Las ciudades más importantes son: Hermosillo (Capital del Estado), Ciudad Obregón, Guaymas, Nogales y Navojoa. Fuentes: Haro et al, 2008)

<sup>36</sup>Municipios de Sonora. <http://www.e-local.gob.mx/work/templates/enciclo/sonora/municipios/26056a.htm> (Consultada el 12 de septiembre de 2007)

<sup>37</sup> El concepto de "circular" o "estacional" se utiliza cuando el migrante abandona su lugar de origen para llegar a un destino fijo y repite esta migración cuantas veces sea posible o necesario, tal es el caso de jornaleros agrícolas que año con año se trasladan durante el periodo de cosecha a otra región.

La industria y el comercio también fueron de las principales actividades económicas del municipio, gracias a que la “Hacienda Codorachi” cercana a Pueblo Nuevo contaba con un molino del mismo nombre, el cual procesaba el trigo, lo que generó dinamismo económico en el municipio.<sup>38</sup> Lo que provocó el asentamiento de migrantes internos o intraestatales,<sup>39</sup> como se manifiesta en el III Censo de Población que reveló que<sup>40</sup> el Municipio de San Miguel de Horcasitas contaba con 3,644 habitantes, concentrándose la mayor parte de la población en Pueblo Nuevo y San Miguel de Horcasitas.

Igualmente la industria textil se desarrolló ampliamente, siendo La Fábrica de Hilados y Tejidos, ubicada en el pueblo de Los Ángeles una de las que acaparó la producción de algodón del estado, generando empleos<sup>41</sup> para la gente proveniente de la sierra. Todavía en las décadas de los treinta y cuarenta, los censos VI y VII de población, reportaron 4,625 y 4,727 habitantes en el municipio respectivamente, concentrándose en los pueblos de San Miguel de Horcasitas y La Fábrica de los Ángeles debido al dinamismo económico que generaba la fábrica de hilados y tejidos.

En los cincuenta, precisamente como resultado del cierre de la misma, el comportamiento poblacional del municipio dio un gran giro, descendió drásticamente a 1,834 habitantes como lo reportó el VIII Censo de Población en 1960.

En el transcurso de los años sesenta, la población ascendió a 2,173 habitantes,<sup>42</sup> puesto que la oferta de trabajo que generaron los campos agrícolas volvió a exigir una migración interna;

---

<sup>38</sup> Para una información más amplia véase Historia General de Sonora, Tomo IV, pp. 102-103

<sup>39</sup> Llamaremos migrantes internos o intraestatales a las personas oriundas de alguna localidad del Estado de Sonora que migran de sus lugares de origen a trabajar al Municipio de San Miguel de Horcasitas.

<sup>40</sup> III Censo de Población. 1910. Publicado en 1918.

<sup>41</sup> Pagaban un jornal diario de: \$ 0.62 a los niños, \$ 0.75 a las mujeres y \$ 1.00 a los hombres. Historia General de Sonora, Tomo IV, p.103.

<sup>42</sup> IX Censo de Población. 1970.

Estación Pesqueira empezó a captar migrantes estacionales de los pueblos de la sierra, quienes se integraron a las labores del campo como jornaleros agrícolas.

El INEGI, en sus censos de 1980, 1990 y 2000, reveló que la población total del municipio era de 2,826, 2,285 y 5,626 respectivamente,<sup>43</sup> representando el 0.25 por ciento del total del estado. De la población, 3,021 eran hombres y 2,605 mujeres, la cual se concentraba principalmente en Estación Pesqueira. La cabecera municipal únicamente concentraba a 568 habitantes para el año 2000.<sup>44</sup>

En la actualidad, las principales actividades económicas son la agricultura y la ganadería, las cuales mantienen al 79 por ciento de la población ocupada, siendo la población económicamente activa de 2,215 habitantes. La agricultura participa con una superficie de 5,250 Has con tierras exclusivamente de riego que se nutren de 32 pozos, de las cuales el 67 por ciento pertenece a la pequeña propiedad y el resto al régimen ejidal.<sup>45</sup> Ésta se concentra en los campos ubicados en las inmediaciones de Estación Pesqueira para el cultivo de frutas y hortalizas, predominando la siembra de la uva de mesa, lo que ha promovido que ésta sea la principal actividad económica debido a la gran generación de empleo y al valor económico de su producción.

La Ganadería ocupa el segundo lugar en la economía del municipio y se realiza en 170,000 Has, de las cuales 28,000 son exclusivamente de agostadero, ya que se encuentran plantadas con zacate buffel, que sirven como alimento para el ganado. Existen 50 pozos y 100 repesos que se encuentran en la zona. El 71 por ciento de la tierra pertenece a la pequeña propiedad y es en las

---

<sup>43</sup> La tasa de crecimiento en 1980/1990 fue de -2.2 incrementándose en 1990/2000 a 9.5.

<sup>44</sup> Censos de Población y Vivienda 1980, 1990 y 2000.

<sup>45</sup> Plan Municipal de Desarrollo 1997-2000. de San Miguel de Horcasitas y del Centro Estatal de Estudios Municipales y del XII Censo General de Población y Vivienda 2000, INEGI.  
<http://tercerinforme.sonora.gob.mx/portal/Runscript.asp?p=ASP\pg225.asp> (Consultada el 20 de noviembre de 2008)

localidades de San Miguel de Horcasitas, Pueblo Nuevo y La Fábrica de los Ángeles, donde se concentra la cría de ganado, en mayor medida la de bovino y porcino.<sup>46</sup>

La actividad industrial está limitada al empaque de la uva de mesa, la calabaza y el melón, productos que la gran mayoría son exportados a Estados Unidos.

En lo concerniente al desarrollo social del municipio, para el año 2001, los servicios educativos oficiales cubrían el 97 por ciento del total de estudiantes en los tres niveles educativos básicos, inscritos en 15 escuelas que contaban con 1,118 alumnos. Se ofrecía para preescolar 5 escuelas, brindando enseñanza a 139 infantes, 7 escuelas primarias a 806 y 3 secundarias a 173 alumnos.

En lo referente a salud, el recurso que se brindaba sólo abarcaba la atención médica primaria; en 2001, la infraestructura existente era un centro de salud tipo "C",<sup>47</sup> que se encontraba en San Miguel de Horcasitas, y 3 casas de salud en las comunidades de Pueblo Nuevo, La Fábrica de los Ángeles y Estación Pesqueira, cuya cobertura se consideraba del 96 por ciento.

El porcentaje de cobertura de los servicios públicos para vivienda, a excepción del alcantarillado, podía considerarse suficiente; según el XII Censo General de Población y Vivienda del año 2000, pues éste reportaba que el Agua Potable se recibía en el 89.7 por ciento de las viviendas; la electrificación en el 85.1 y el alcantarillado en el 27.8, beneficiando a 1,564 habitantes, éste último únicamente en la cabecera municipal.<sup>48</sup>

---

<sup>46</sup> Ibíd. Según cifras de la Comisión Técnico Consultiva de Coeficientes de Agostadero y la Secretaría de Agricultura y Ganadería de Desarrollo Rural [COTECOCA-SAGAR] el índice de agostadero recomendado es de 30.25 hectáreas por unidad animal; sin embargo, el índice de agostadero actual es 6.00 hectáreas por unidad animal.

<sup>47</sup> Estos tipos de Centros constituyen unidades auxiliares de salud para población dispersa de 1,000 a 2,500 habitantes.

<sup>48</sup> Plan Municipal de Desarrollo 1997-2000 de San Miguel de Horcasitas y del Centro Estatal de Estudios Municipales y del XII Censo General de Población y Vivienda 2000, INEGI.

<http://tercerinforme.sonora.gob.mx/portal/Runscript.asp?p=ASP/pg225.asp> (Consultada el 20 de noviembre de 2008)

## *Transitando en el tiempo por Estación Pesqueira*

### **Sobre su fundación**

Territorialmente, Estación Pesqueira colinda al norte con Carbó, al sur con Estación Zamora, al este con Campo Núñez y al oeste con Pueblo Nuevo. Se localiza en la parte baja de la cuenca del Río Zanjón, río que baja desde el municipio de Santa Ana, atravesando Opodepe, Carbó y San Miguel de Horcasitas hasta llegar al municipio de Hermosillo, donde se conforma la Subcuenca Río Zanjón.

El pueblo de Pesqueira fue fundado en 1892 y tiene el nombre de quien fuera gobernador del Estado de Sonora en 1857, el General Ignacio Pesqueira. Surgió a raíz de que se ubicó en ese lugar una estación del “Ferrocarril de Sonora”,<sup>49</sup> lo que le dio actividad ya que la máquina ferroviaria, que era de vapor, paraba a abastecerse de agua en este sitio, lo que la convertiría en Estación Pesqueira en 1904.<sup>50</sup>

Para ese año Pesqueira era tan sólo un pueblo de 350 habitantes, y gracias a que la Hacienda Noria del Real cedió 49 hectáreas al poblado se conformó un fondo legal, repartiéndose las tierras a familias de la comunidad. En 1936 se estableció un Consejo Ejidal,<sup>51</sup> pues el ejido contaba ya con 1,600 hectáreas, repartidas entre 60 ejidatarios, las que se destinaron para la Agricultura y la Ganadería lo cual constituyó el nacimiento del desarrollo económico de la región.

- *...lo que aquí existía era el rancho La Noria... La Noria y El Verde que están aquí adelantito..., entonces aquí como era un pozo artesanal, salía solliita el agua y subía hasta el final, entonces ahí cargaba agua la máquina [del ferrocarril], has de cuenta que*

---

<sup>49</sup> El 6 de mayo de 1880 empezaron a construir la vía que corría de sur a norte del Ferrocarril de Sonora, el tramo de Guaymas a Nogales, Sonora, terminando la obra en Nogales el 25 de octubre de 1882. Zavala, Palemón. Perfiles de Sonora, Pág. 35.

<sup>50</sup> "[http://es.wikipedia.org/wiki/San\\_Miguel\\_de\\_Horcasitas](http://es.wikipedia.org/wiki/San_Miguel_de_Horcasitas) (Consultado el 20 de junio de 2007)

<sup>51</sup> "[http://es.wikipedia.org/wiki/San\\_Miguel\\_de\\_Horcasitas](http://es.wikipedia.org/wiki/San_Miguel_de_Horcasitas) (Consultado el 20 de junio de 2007)

*fuera un ranchito nada más... La Noria y el Verde donaron 40 hectáreas para que existiera Pesqueira.*<sup>52</sup>

## **De los Setenta a la actualidad**

Para 1971 en el municipio se sembraba alfalfa, algodón, cebada, frijol, maíz y trigo;<sup>53</sup> es entonces que aparece un nuevo cultivo: la vid. Ésta empieza a formar parte de la producción de la región, sembrándose en los campos aledaños a Estación Pesqueira. De acuerdo con informantes de la comunidad, los primeros que empezaron a sembrar la vid en Estación Pesqueira fueron los viñedos “El Sol”, “El Porvenir”, “Los Gringos” y “La Norteña”.

La Secretaría de Agricultura y Recursos Hidráulicos [SARH] señala que en el periodo de 1961-1980, la Vid ocupó el 8avo lugar en superficie sembrada, lo que la situó entre los 10 principales cultivos en el Estado, con un total de 31.4 has, cosechándose en ese periodo 830,257 toneladas y obteniendo un valor en producción de 3’783,662 miles de pesos; Estación Pesqueira empieza a participar en el mercado con la Vid en 1971.<sup>54</sup>

Los agricultores se inclinaron por la siembra de la uva ya que vieron la oportunidad de exportar la producción a Estados Unidos, cuyos propietarios no eran habitantes del municipio.

- *Los dueños de esos campos ¿eran de gente de aquí?*
- *No, eran de gente de Hermosillo. Se empezó a vender mucho terreno; en aquel tiempo todo este terreno, este lado, era de Encinas, Encinas Johnson, creo se apellidaba, de él era todo este terreno y, por este lado, era de Fernando Cubillas de aquí por el lado de “El Sol”... era de ellos y de hecho, todos los viñedos que están acá a la orilla, en “Monte Cristo”, todo eso eran terrenos de Johnson... ya por este lado eran de Navarro..., Armando Navarro que fue el que le vendió a la “Tracalita”, le vendió al “Viñedo El Sol”, le vendió al... y ya pues, más arriba está José Manuel que le vendió a los que están ahí de “El Palo Fierro y así ...”<sup>55</sup>*

---

<sup>52</sup> Entrevista audio grabada a Manuel, oriundo de Estación Pesqueira, realizada el 26 de enero de 2007.

<sup>53</sup> V Censo agrícola-ganadero y ejidal 1970. Dirección General de Estadística. Sonora. México. 1975.

<sup>54</sup> SONORA. Agenda Estadística del Sector Agropecuario 1961-1980. Secretaría de Recursos Hidráulicos. Distrito de Riego.

<sup>55</sup> Entrevista audio grabada a Manuel, 26 de enero de 2007.

A finales de los setenta, nos platican que la mayoría de los migrantes eran sonorenses, aunque también fue el tiempo en que empezaron a venir a trabajar personas provenientes de Coahuila, Guanajuato y Oaxaca, como migrantes estacionales. A pesar de ello, no se vivía un ambiente tan diverso culturalmente como en la actualidad, ya que esas personas después de que terminaba el proceso de la producción de la uva, regresaban a sus lugares de origen. El INEGI, en su censo de 1980, reportó que la población total del municipio ascendía para esos años a 2,826 habitantes.

Pobladores del lugar nos comentan que por ese entonces los habitantes convivían en un ambiente de solidaridad, se reunían y trabajaban en beneficio de la comunidad, como cuando construyeron el Centro de Salud en 1978:

- *En aquel tiempo se juntaba mucho la comunidad y ayudaban en todas la labores; ellos construían, nomás les ponían el material y vámonos, así se hacía. Esteee ¿le estaré hablando de qué fecha? Tendría yooo, seraaaá..., como en el 78, 79 empezó el Centro de Salud...*<sup>56</sup>

A principios de la década de los ochenta fue el repunte de Estación Pesqueira en el ramo agrícola, principalmente por la producción de la vid.

- *...es ya donde se vino más el boom de la uva en esta zona, te estoy hablando que fue en el, fue en el '86, no, fue en el '83...*<sup>57</sup>

La segunda mitad de la década de los ochenta se caracteriza por la llegada de migrantes estacionales provenientes de Estados Unidos, éstos eran de nacionalidad filipina y eran contratados por su conocimiento y especialización en el cultivo de la Uva de Mesa. Asimismo, además de captar mano de obra, principalmente masculina, de diferentes pueblos del estado,

---

<sup>56</sup> *Ibíd.*

<sup>57</sup> *Ibíd.*



empiezan a llegar migrantes de otros estados de la república, como Guanajuato y Coahuila, entre otros, a laborar como jornaleros.

- *Y ¿cuándo es que empiezan a llegar los migrantes?*
- *Empezaron a llegar más migrantes como el 88, 89, o sea... antes se utilizaba mucha gente local, mucha gente del mismo estado... pero ya empezó en aquel tiempo porque traían gente, "pochos" que les decían "los pochos". Empezaron a verse gentes de Filipinas, filipinos, que eran los que se encargaban de la producción y todo eso...*
- *¿Eran ingenieros los filipinos?*
- *No. Eran gente que trabajaba en la uva en el otro lado [E.U.], sabían mucho de empaque y todo eso y aquí no se sabía tanto y ellos [los dueños de los campos] se los traían.*
- *Pero ¿venían como supervisores?*
- *Sí, venían a supervisar desde que empezaban las aplicaciones de los trabajos más fuertes... entonces traían gente de Coahuila, pero la primera gente que empezó a llegar fue del Estado de Guanajuato*<sup>58</sup>

Con la migración temporal que empezó a darse en Estación Pesqueira por el proceso de producción de la uva, en los meses de diciembre a junio, la población oriunda del lugar, encontró una nueva manera de aumentar sus ingresos alquilando habitaciones, e incluso un pedazo de tierra de los patios de sus casas, a las personas que venían de los pueblos de Sonora; éstos ofrecían a los migrantes asistencia y comida, cobrándoles casi la mitad de su salario semanal.<sup>59</sup>

Había personas que albergaban entre 50 y 60 inquilinos en sus casas, como es el caso de Rosario, quien durante dos temporadas de producción de la uva,<sup>60</sup> atendió a más de cincuenta jornaleros como abonados:

- *Yo tenía un chingo de abonados, cincuenta y tantos abonados tenía*
- *¿Eran de los que trabajaban en los campos? ¿gente de fuera?*
- *Era gente de confianza, eran de pueblo....*
- *¿Dormían aquí todos? ¿los cincuenta y tantos?*
- *Toodos. Aquí en el patio*
- *Y ¿cuánto les cobrabas?*
- *No, pues en aquel entonces se cobraba muy poco, se cobraba 90 pesos*

---

<sup>58</sup> *Ibíd.*

<sup>59</sup> Su salario semanal era de \$205.00 como jornaleros y pagaban \$90.00 semanales por la asistencia y un lugar donde dormir.

<sup>60</sup> El proceso de producción de la uva comienza en diciembre y termina en junio.

- ¿A la semana?
- A la semana. Les daba comida, cena, desayuno
- Y ¿tenían su catrecitos ellos aquí?
- No, no, ellos dormían en un cartón, dormían en lo que podían, ya sabían, y como eran puros de Rayón, de Carbo, así gente que más o menos conocía uno...<sup>61</sup>

Relatan los asentados del pueblo de Pesqueira, que desde 1986 la forma de contratación de trabajadores se concentró en los contratistas o enganchadores, personas que se dedican a ir a pueblos marginados de los estados del sur del país a traer personas, la mayoría de los cuales viven en pobreza extrema,<sup>62</sup> a trabajar en los viñedos. Estas personas en ese entonces venían únicamente a trabajar como empacadores de la uva. Los informantes de la localidad narran que la relación directa con el dueño del campo era a través de los contratistas, quienes lograban ganancias formidables. Los migrantes internos se dedicaban al tratamiento de la uva dentro del surco. En este sentido encontramos coincidencias con la descripción que retoma Cristina Blanco de Michael Piore acerca de la desigualdad que existe en los mercados de trabajo nacionales entre los trabajadores foráneos y los nativos. (Blanco 2000, 66)<sup>63</sup>

En Estación Pesqueira, los contratistas recibían el dinero equivalente a cada caja y con ese dinero, eran ellos los que pagaban a los trabajadores, ahí estaba el negocio como describe a continuación un informante de la localidad.

- Y a los contratistas ¿cómo les paga el campo?
- Les pagan por caja, has de cuenta que decían [los dueños de los campos] “te voy a pagar un dólar por caja empacada” “está bueno”. A él le pagaban un dólar y él por decir así les

---

<sup>61</sup> Entrevista audio grabada a Rosario, migrante sonorenses asentada desde hace más de 30 años, realizada el 4 de julio de 2006.

<sup>62</sup> Cristina Blanco dice que para Stark “no es el sujeto individual el que elabora las estrategias migratorias para mejorar sus condiciones de vida materiales, sino la familia. Los movimientos migratorios son el resultado de una acción colectiva ubicada en el seno familiar. Ante una situación económica adversa, la familia reacciona desarrollando diversas estrategias de supervivencia y generando diferentes tipos de migraciones”.

<sup>63</sup> “La desigualdad de los mercados de trabajo nacionales no conforman una unidad igual para todos los trabajadores, sino que están compuestos por dos niveles: uno inferior para los trabajadores foráneos y otro superior para los trabajadores nativos” (Blanco 2000, 66)

*decía a los migrantes “te voy a pagar 5 pesos a ti”. En aquel tiempo si el dólar valía 7 pesos, les decía “Ok, te voy a pagar a dólar”, él le pagaba a la gente, a “los del sur” [a los empacadores] a 4 pesos la caja empacada y él de esos 3 pesos tenía que pagar al supervisor y los camiones. Ya después el dueño les empezó a ayudar con la mitad.*

- *... el patrón, el dueño del campo, entonces ¿no les pagaba a los trabajadores?*
- *No, empezó pagándole al contratista, al contratista le da “aquí están tus 200 mil pesos” y él se aventaba la bronca de pagar. El campo tenía sus trabajadores que eran los que levantaban la uva, los que entarimaban, los que tenían que subirla al camión, los que tenían que fumigar, los que tenían que tirar el material y la supervisión.*
- *“Los del sur” ¿nomás venían a empacar?*
- *Sí, nada más a puro empacar, a puro empacar y la gente local de aquí era la que trabajaba en el campo.*<sup>64</sup>

Los Estados expulsores de donde provenían los empacadores eran principalmente de Puebla, Veracruz, Oaxaca y Guerrero, entidades con un alto índice de marginación.

De acuerdo con información del VII Censo Agrícola-Ganadero de Sonora de 1991, realizado por el INEGI, la vid no es uno de los cultivos principales en el municipio, por lo que no se reporta de una manera específica la producción, ésta se reporta globalmente junto con otros cultivos menos representativos. Aún así, los campos de Estación Pesqueira crearon fuentes de trabajo eventual para 351 hombres y 61 mujeres.<sup>65</sup>

En el transcurso de los noventa la producción de uva de mesa fue en aumento y junto con ella el crecimiento de la población; los campos empezaron a contratar a migrantes estacionales, personas provenientes de otros estados para las diferentes etapas del proceso de producción, ya no exclusivamente para “el empaque”, debido a que la gente de la localidad y de los pueblos serranos de Sonora ya no alcanzaban a cubrir las necesidades en el surco.

---

<sup>64</sup> Entrevista a Manuel, 26 de enero de 2007.

<sup>65</sup> INEGI, VII Censo Agrícola-Ganadero 1991, Tomo II, Instituto Nacional de Estadística, Geografía e Informática INEGI, Sonora.

“Los del Sur”,<sup>66</sup> de venir únicamente a trabajar en el empaque en mayo y junio, encontraron una fuente de trabajo extra que les aseguraba un ingreso salarial durante más tiempo. Algunos de ellos empezaron a llegar desde mediados de diciembre, y permanecían hasta siete meses en los campos de Estación Pesqueira, y retornaban a su lugar de origen en julio.

El INEGI, institución encargada de los estudios sociodemográficos en el país, realiza sus Censos Generales de Población y Vivienda,<sup>67</sup> cada diez años durante el mes de octubre;<sup>68</sup> en 1995 implementó un nuevo estudio demográfico del país: los Conteos de Población y Vivienda, conteos cuyos indicadores son de menor cobertura y que lo realiza cada 10 años. El siguiente cuadro nos presenta el comportamiento del crecimiento de la población del municipio de San Miguel de Horcasitas los últimos 15 años:

Cuadro 1  
Crecimiento de la Población del municipio de San Miguel de Horcasitas, Sonora, 1990-2005

Año	Habitantes
1990	2,285
1995	4,439
2000	5,626
2005	6,036

Fuente: Elaboración propia con datos obtenidos del XI y XII

Censo General de Población y Vivienda 1990, 2000 y I y II Conteos de Población y Vivienda 1995, 2005. INEGI.

<sup>66</sup> Decir “los del Sur”, puede considerarse como un regionalismo Sonorense, e incluso de los estados del norte del país. Esta nominación se utiliza para referirse subestimando a las personas que vienen de los estados del sur del país.

<sup>67</sup> Son métodos estadísticos que se emplean para poder conocer las características de los habitantes de México y sus viviendas a nivel nacional, estatal, municipal, por localidad, por grupos de manzanas y hasta por manzana. El Censo se realiza cada diez años, en aquéllos terminados en cero; y el Conteo, cada diez años también, pero en aquéllos terminados en cinco.

<sup>68</sup> En 2010 lo han programado para realizarlo durante el mes del 28 de mayo al 25 de junio.

El cuadro anterior nos indica como el crecimiento económico en regiones como Estación Pesqueira, está estrechamente ligado al crecimiento de la población, lo que aumenta la demanda de infraestructura y de servicios, necesarios para elevar el bienestar de la población. Al respecto, el que fungió como presidente municipal en el período 2003-2006 nos refirió:

- *...donde más se requiere mi presencia es en Pesqueira; es el pueblo de más habitantes, además es el más problemático porque aumenta la demanda en todos los servicios. Mire, San Miguel cuenta con una población de alrededor de 600 gentes, la fábrica como 200 y Pesqueira con 6,714, y eso es normalmente, la gente que vive aquí, pero ya falta poquito para que llegue la gente que viene del sur a trabajar en el campo, en la uva, entonces llega a haber alrededor de 30,000.<sup>69</sup>*

En el siguiente cuadro mostramos el comportamiento demográfico del municipio, desagregado por localidad:

---

<sup>69</sup> Entrevista al Presidente Municipal de San Miguel de Horcasitas, periodo 2003-2006.

Cuadro 2

Población del municipio de San Miguel de Horcasitas y sus localidades, 1990-2005

Localidad	1990	2000	2005
San Miguel de Horcasitas	651	568	480
Pueblo Nuevo	228	296	314
El Torreón	113	125	68
Fábrica de Los Ángeles	345	323	201
Estación Pesqueira	634	3,648	4,636
Otras*	314	666	337
Total	2,285	5,626	6,036

Fuente: Elaboración propia con datos obtenidos del XI y XII Censo General de Población y Vivienda, 1990 y 2000 y el Conteo de Población y Vivienda 2005.

\* Otras localidades de menor tamaño: Cerro Pelón, Viñedo El Porvenir, Porcícola La Pinacata, San José El Porvenir, La Providencia, Granja Avícola Los Gordos, Viñedo la Tracalita, Grupo Serrano, La Perla, Campo El Beny, Granja Porcícola los Cochitos, Ranchito del Río.

De acuerdo con datos de los Censos del INEGI, la población de Estación Pesqueira ha crecido más de cinco veces de 1990 al año 2000 y más de siete a 2005, ya que en éste la población que reporta el INEGI en el II Conteo de Población y Vivienda asciende a 4,636 habitantes.

Ahora bien, entre los años 2000 y 2005, el INEGI reportó que la tasa de crecimiento de la población femenina en el Estado fue de 1.39 (la masculina fue de 0.32), ubicando al municipio de San Miguel de Horcasitas en el quinto lugar en captación de población, cuya tasa de crecimiento fue de 2.28. El siguiente cuadro nos muestra el crecimiento de la población por sexo.

Cuadro 3

Crecimiento de la población Femenina y Masculina en el Municipio de San Miguel de Horcasitas, 2000-2005

Población	2000	2005	Diferencia Hombre/ Mujer
Femenina	2,605	2,960	356
Masculina	3,021	3,076	55
Total	5,626	6,036	301

Fuente: Elaboración propia con datos obtenidos en INEGI 2006, "Las Mujeres de Sonora"

Si tomamos en cuenta que la temporada de trabajo es de diciembre a junio, la información reportada por el INEGI es poco confiable para describir a la población y sus necesidades de servicios, debido a la alta cantidad de población flotante que llega en las temporadas de trabajo en el proceso de producción de la uva, ya que, como dijimos antes, levanta los datos en el mes de octubre, periodo en el que la producción se encuentra en reposo hasta a mediados de diciembre que es cuando llega la primera remesa de jornaleros migrantes.

De acuerdo con Luz María Valdés *“una condición importante de la migración es la selectividad... dado que no todas las personas pueden migrar... la edad, el sexo, el estado civil, las redes de parentesco y la situación socioeconómica son factores determinantes en la migración”*. (Valdés 2000, 136)

Gran parte de los migrantes estacionales que vienen a trabajar a los campos de Pesqueira cambian de residencia estableciéndose en el poblado, aunque no hubiera sido su objetivo inicial.<sup>70</sup>

<sup>70</sup> Cristina Blanco menciona la Teoría de las redes sociales, divulgada por Massey, insiste en la idea de que la duración del asentamiento no se determina exclusivamente en función del proyecto inicial y los objetivos en él trazados. Al igual que en la comunidad de origen, en la de destino los inmigrantes acceden a determinadas redes sociales que, en buena medida, influirán en su decisión de retornar o permanecer, hayan o no alcanzado los objetivos prefijados de antemano. Casarse o tener hijos en la nueva comunidad será un factor determinante para que la migración se convierta en definitiva, aun cuando sólo se haya proyectado para un corto periodo de tiempo.

Este crecimiento de la población que ha experimentado en los últimos veinte años, ha provocado que en el poblado se presente un fuerte hacinamiento urbano y, a la par, una insuficiente infraestructura en sus servicios públicos.

El presupuesto que otorga el Gobierno a los municipios para cubrir los servicios, es en relación al número de habitantes reportados por el INEGI, de modo que al municipio se le otorgó un presupuesto muy limitado y exiguo, si consideramos las necesidades de la población migrante que llega a trabajar en las diferentes etapas de producción de la uva de mesa; aunque se reconozca extraoficialmente por funcionarios de instituciones gubernamentales el rápido crecimiento de la población, y las necesidades que ha generado.

Al inicio de su administración, el presidente municipal del periodo 2003-2006, oriundo del lugar, nos relata que se percató del vertiginoso impacto que sobrellevaban los servicios públicos debido al crecimiento de la población, por lo que consideró oportuno realizar un conteo de habitantes únicamente de Estación Pesqueira; esto con el fin de solicitar un aumento de presupuesto, realizando ésta y recibiendo apoyos eventualmente, más sin impactar el presupuesto designado oficialmente.

- *Fíjese que el INEGI tiene contabilizados casi 5,000, y eso no es cierto, porque yo hice un censo, casa por casa, y contabilizamos arriba de 6,700 y, la verdad, el presupuesto que recibimos es de acuerdo a lo que ellos tienen contabilizados y pues, la verdad, es que eso no alcanza para todos los servicios y las necesidades que se presentan en un pueblo tan grande y problemático.<sup>71</sup>*

Ahora bien, en el ámbito económico, los censos del INEGI reportan un aumento en la producción de la vid en el ciclo 1993-1994, y que fue poco menor en el ciclo 2003-2004, lo que se ilustra en los cuadros siguientes:

---

<sup>71</sup> Entrevista realizada al presidente municipal del periodo 2003-2006, el 9 de noviembre de 2005.



Cuadro 4

Superficie sembrada, volumen cosechado y valor de la Vid en el año agrícola 1993-1994

Lugar	Superficie Sembrada en Hectáreas	Volumen Cosechado en Toneladas	Valor en Miles de Nuevos Pesos
Sonora	28,858	390,389	445,234
Zona Hermosillo*	13,922	173,310	236,670

Fuente: Elaboración propia con datos obtenidos de INEGI 1995, Anuario Estadístico de Sonora.

\*Cantidades acumuladas por La Costa de Hermosillo y Estación Pesqueira.

El INEGI, en estos años reportaba la información más generalizada; la Zona Hermosillo incluía a Estación Pesqueira y a la Costa de Hermosillo.<sup>72</sup> Las zonas productoras de vid en Sonora son: Caborca, Hermosillo, Sahuaripa y Guaymas, siendo la de Hermosillo la que reportaba mayor producción.<sup>73</sup>

<sup>72</sup> La región de la Costa de Hermosillo, situada a aproximadamente 50 km de Hermosillo, está formada por un gran número de campos agrícolas que se dedican a la siembra de granos, frutas y hortalizas. El poblado “Miguel Alemán” también conocido como “La Costa de Hermosillo” es una localidad que pertenece al Municipio de Hermosillo, y es el poblado más cercano a los campos que cuenta con infraestructura de servicios públicos y privados. Históricamente, según el relato de Roberto Thompson, persona que vivió en esos lugares en 1847, estas tierras fueron colonizadas en el otoño de 1844 por los hermanos Don Pascual e Ignacio María Encinas (antecesores de Luis Encinas Johnson, exgobernador del estado), quienes llegaron con un séquito de hombres con zapapicos y hachas abriendo brechas, igualmente armados para posibles enfrentamientos con los indígenas, ya que esta tierra estaba habitada por la tribu Seri, selva virgen llamada “Lugar de Tésotas”. Los Encinas fundaron la hacienda Santa María de la Costa Rica llevando, además de la producción moderna, el diálogo, y a veces el rifle, para tratar con la luchadora Tribu Seri. La Hacienda fue precursora de la siembra agrícola y la ganadería. Tenían relación comercial con Tucson y Guaymas.

<http://www.youtube.com/watch?v=YwJKdpHiNKQ> (consultada el 26 de octubre de 2009)

<sup>73</sup> En la actualidad la agricultura se desarrolla principalmente mediante el uso de riego por bombeo, sistema que actualmente encuentra limitantes para los cultivos que demandan un mayor volumen de agua, particularmente el trigo, que ha sido cultivado predominantemente. La tendencia actual en esta actividad va encaminada hacia la sustitución de los cultivos tradicionales por cultivos vinculados al mercado exterior y que ofrezcan mayor rentabilidad, como la vid y hortalizas, buscando además un uso más racional del agua. Los principales cultivos practicados en el municipio son trigo, cártamo, garbanzo, maíz grano, entre otros. Asimismo, en cultivos perennes los principales son la vid, cítricos, alfalfa y nogal, además de las hortalizas. La Costa de Hermosillo ocupa el tercer lugar en volumen de producción en el estado,

En el siguiente cuadro desglosamos lo que corresponde al municipio de San Miguel de Horcasitas de la Zona Hermosillo:

Cuadro 5  
Superficie sembrada, volumen cosechado y valor de la producción de Vid  
en el año agrícola 2003-2004

Lugar	Superficie Sembrada en Hectáreas	Volumen Cosechado en Toneladas	Valor en Miles de Nuevos Pesos
Sonora	23,914	278,539	3'393,000
Zona Hermosillo*	13,697	182,320	2'854,560
San Miguel de Horcasitas**	1,730	20,760	456,720

Fuente: Elaboración propia con datos obtenidos de : INEGI 2005, I Anuario Estadístico de Sonora, Tomo II

\*Cantidades acumuladas por La Costa de Hermosillo y Estación Pesqueira.

\*\*Cantidades desagregadas de la Zona Hermosillo.

De acuerdo con los datos del Tercer Informe de Gobierno del Estado de Sonora, las exportaciones de la actividad agrícola durante el ciclo 2004-2005, alcanzaron las 570 mil 113 toneladas de productos, de las cuales, la uva de mesa aportó el 28.9 por ciento, lo que la sitúa en uno de los principales productos de exportación.

El 23 de junio de 2007, el gerente de la Asociación Agrícola Local de Productores de Uva de Mesa de Hermosillo, Juan Alberto Laborín Gómez, informó que:

Los precios de la uva se encuentran deprimidos por la competencia que otras frutas en el mercado como el durazno, la nectarina y la cereza han propiciado, cayendo la caja de uva a 8 y 9 dólares cada una. Al 80% de la cosecha de la vid, los agricultores sonorenses han exportado alrededor de 15 millones de cajas.

---

después de los valles del Yaqui y del Mayo. Su actividad agrícola se desarrolla en 212,527 has de riego y 37,792 de temporal. (Plan Municipal de Desarrollo 1997-2000)

Por primera vez se ha enviado a China Continental y Costa Rica. De las más de 15 millones de cajas comercializadas, incluyendo el millón a mercado nacional, alrededor de 2 millones corresponden a productores de Caborca y el resto a Pesqueira y Hermosillo. (El imparcial 23 de junio, 2007).

En las últimas décadas, Estación Pesqueira se ha destacado internacionalmente por la producción y exportación de la uva de mesa a Estados Unidos y Europa, la cual se ha generado por la certificación de los procesos de producción agrícola que se ha implantado a nivel mundial, la que exige a los productores a asegurar la inocuidad de los productos por medio del control de la higiene en los lugares de trabajo y en la salud de los jornaleros y la utilización de equipo de trabajo adecuado para las labores en el campo que garanticen la sanidad del producto, entre otras. En el caso del mercado estadounidense tienen que asociarse al programa Food Safety, que enfatiza un manejo higiénico del producto, y Europa exige certificar, además, condiciones de vida y de trabajo dignas para los jornaleros. Sin embargo, la falta de elaboración y normalización de programas, así como de evidencias obvias sobre el costo-beneficio de su implantación son, a la fecha, motivos suficientes para que la mayoría de los productores no asuman un compromiso al respecto, con la excusa de que los trabajadores gozan aquí de mejores condiciones que en sus lugares de origen. (Haro 2007, 87)

A la par del avance económico que ha obtenido la región con la producción de la uva, el poblado se ha convertido en un espacio multicultural debido a que 70 por ciento de la población son migrantes asentados, de los cuales el 34.62 por ciento son indígenas (INEGI 2005); aquí confluye población mestiza con grupos étnicos diversos, esencialmente: mixtecos, zapotecos y triquis, y en menor representación, tarahumaras, tzotziles y mayas.

## ***Una mirada a la actual Estación Pesqueira: Crecimiento, Infraestructura y Servicios***

Estación Pesqueira se encuentra en una ubicación privilegiada en comparación con los otros pueblos que conforman el municipio, incluyendo a su cabecera municipal, ya que se encuentra a escasos 35 km de Hermosillo, la capital del Estado, distancia que se recorre aproximadamente en treinta minutos. Mas esta ventaja, paradójicamente, no es favorable para sus pobladores debido al deficiente sistema de comunicación terrestre que se ofrece. Cuenta con tres vías de acceso: la Carretera Federal, México 15, tramo Hermosillo-Nogales que se encuentra a 15 kilómetros del pueblo, la Carretera Estatal, “la libre” Hermosillo-Nogales y el Ferrocarril del Pacífico, el cual únicamente funciona como tren carguero y su vía es paralela a esta rúa.

Para llegar de Hermosillo a Pesqueira, por “La Libre”, es necesario pasar por San Pedro el Saucito y Estación Zamora, pueblos que se encuentran a una distancia de 17 y 10 km del poblado, respectivamente; ésta es la más transitada por los pobladores de Estación Pesqueira por ser la ruta que toma el camión que transita de Hermosillo a Pesqueira,<sup>74</sup> medio de transporte utilizado por la mayoría de la población ya que únicamente el 4.41 por ciento cuenta con automóvil.

“La libre” también es la favorita de los trailers y de los choferes de los automóviles, camiones de carga y de volteo, principalmente por el ahorro que significa el no pagar la cuota que cobra la caseta de la Carretera Federal,<sup>75</sup> porque en tiempo la diferencia es mínima. Esta carretera, la cual está pavimentada, es de un sólo carril y se caracteriza por contar con gran cantidad de vados (paso de los arroyos), en el trayecto de San Pedro a Zamora y, con menos, de Zamora a

---

<sup>74</sup> Este transporte va y viene de Estación Pesqueira a Hermosillo diariamente en dos corridas. Sus horarios son: Pesqueira-Hermosillo sale a las 6 A.M. y 2 P.M. y Hermosillo-Pesqueira a las 8 y 11 A.M. cuya tarifa es de \$20 por viaje.

<sup>75</sup> Para transitar por la Carretera Federal Hermosillo-Nogales es necesario pagar una cuota en la caseta de cobro: \$58.00 los automóviles y los trailers alrededor de \$100, dependiendo del número de ejes. Esta carretera está a cargo de Caminos y Puentes Federales CAPUFE.

Pesqueira. En tiempos de lluvia, cuando corre el agua, pueden quedar totalmente incomunicados los pobladores de Zamora, como ocurrió en julio de 2006, durante el trabajo de campo, donde nos tocó constatar que después de 7 horas de lluvia intensa, un arroyo que se encuentra en la salida del pueblo, inmovilizó a más de cincuenta automóviles, camiones y trailers que se quedaron varados por causa de la tormenta, ocasionando desasosiego a quienes transitábamos por esa ruta. No así a los pobladores del lugar.

Para los pobladores de Estación Pesqueira no existe un servicio de transporte alternativo que circule por la carretera federal, por lo que tienen que esperar a que se abra esta vía de comunicación o, lo que ocasiona molestias y cansancios porque es necesario caminar por la vía del tren, única opción, para llegar a su destino, como sucedió en esa ocasión:

- *¡Chingada madre! Nos dejó tiradas el camión en la quinta fregada. Me daban ganas de no pagarle al amigo [al camionero] el dinero, porque un poquito más acá de San Pedro nos dejó tiradas*
- *Y ¿le pagaste?*
- *Pues sí, nos cobró a todas*
- *Y ¿en qué se vinieron?*
- *A pie, a pie venemos desde allá caminando [por la vía del ferrocarril]*
- *Pero ¿no hay pasada por allá tampoco?*
- *No, no hay...no hay pasada*
- *¿Y vienes aquí a Zamora?*
- *No, yo voy a Pesqueira.<sup>76</sup>*

Esta carretera pasa por el centro de Pesqueira atravesando la zona más poblada y de movimiento vehicular. Hasta 2008, esta vía y la calle que pasa frente a la comisaría, fueron las únicas pavimentadas en el pueblo, motivo de queja continua de los pobladores por el polvo que se genera y porque, en épocas de lluvia las calles de tierra se vuelven intransitables por el lodazal que se forma. En 2009, en el contexto electoral, el Gobierno del Estado invirtió en la pavimentación de

---

<sup>76</sup> Señora diabética habitante de Pesqueira, quien había ido a consulta al IMSS de Hermosillo.

algunas calles principales, así como en la construcción de guarniciones para delimitar las calles de banquetas para los transeúntes.

A la calle principal le adaptaron unos topes para que los vehículos disminuyeran la velocidad, en los cuales mujeres y niños aprovechan que los carros se detienen, para ofrecerles productos a la venta, tales como pasitas y uvas a los viajeros.<sup>77</sup> Mujeres que no pueden desligarse de sus obligaciones hacia sus pequeños hijos y al hogar, y que no pueden emplearse en ningún negocio ni trabajar un jornal.<sup>78</sup> En Estación Pesqueira poco más de la quinta parte de los hogares, el 19.84 por ciento, son jefas de familia (INEGI 2000).<sup>79</sup>

Si bien es cierto que para algunas familias esta actividad les significa un escaso ingreso, para algunas mujeres es un beneficio ya que con la venta del producto obtienen dinero<sup>80</sup> para subsistir, principalmente en las temporadas de receso laboral agrícola.<sup>81</sup>

El hecho de que pasen los vehículos por el centro del pueblo aumenta la inseguridad de la comunidad por ser un riesgo constante contra la vida, como nos lo revela el caso de la hija de Lupita quien murió a causa de un accidente de tránsito.

- *... entonces, una mi hija, la que tuvo ccidente. La tuve pa' la Costa, si hubiera no pasado ccidente, tiene catorce años cuando pasó ccidente...*
- *¿Hace mucho?*
- *18 de agosto [2006], va a cumplir cuatro años. Así es. 'tonces le digo yo: ¡Ay no, los trailers! Odio trailers, porque fue trailer que tropelló...*
- *¿Dónde?*
- *¡Aquí taquería, aquí taquería! Aquí cerquita. En crucero, allí, Allí crucero, como se bajó ella a comer tacos...*<sup>82</sup>

---

<sup>77</sup> Generalmente son mujeres cuyos ingresos y trabajo son irregulares y, casi siempre, temporales; buscan ingresos económicos por medio de la venta de frutas y hortalizas de la temporada.

<sup>78</sup> Hay quienes en estas temporadas se van a trabajar a los campos agrícolas de la Costa de Hermosillo. Algunos se establecen temporalmente hasta que empieza la actividad agrícola en Pesqueira, separándose de sus familias. Otros, van y vienen diariamente en combis exclusivas para el traslado de jornaleros.

<sup>79</sup> XII Censo General de Población y Vivienda, 2000. INEGI

<sup>80</sup> Venden 3 bolsitas de pasitas de 1/4 de kg. c/u por \$25.00 y 1 bolsa de uva de 1/2 kilo a \$10.00. De tantos vendedores que realizan esta labor, mayoritariamente mujeres, si bien les va, llegan a sacar \$60.00 por 5 ó 6 horas de trabajo diario.

<sup>81</sup> Todos esperan la "temporada de la calabaza". La siembra de ésta es a partir del 20 de agosto.

Desde la administración municipal 2000-2003, se programó la construcción de un eje vial ubicado en la periferia al poniente del poblado, para que el tránsito de camiones pesados circulara por esa rúa, precisamente por el alto índice de accidentes que suceden en esta calle, especialmente los días festivos y fines de semana, ruta que al 2009 no estuvo funcionando, a pesar de que contaba con un 90 por ciento de avance en su construcción.

Estación Pesqueira es un pueblo relativamente pequeño. Según el INEGI, al año 2000, contaba con 3,648 personas que habitaban 726 viviendas,<sup>83</sup> con un promedio de 4.91 por ciento de ocupantes en cada vivienda, donde se conformaban 761 hogares. La gran mayoría de la población se asume como católica, ya que el 72.28 por ciento manifiesta pertenecer a esta religión y la restante, o son cristianos, evangelistas, protestantes, testigo de Jehová o ateos. Para que sus feligreses practiquen su religión, el pueblo cuenta con dos iglesias católicas, una privada y la popular nombrada “Templo Medalla Milagrosa”, la cual se encuentra al frente de la plaza. Igualmente existen centros religiosos cristianos y protestantes, los que se han multiplicado en los últimos años, congregando, mayormente, población indígena.

*- ¿De qué religión eres?*

*- Pues mire, yo creo en Dios, aunque mucha gente dice que si le pides a las imágenes o a los santos, también te ayudan*

*- Pero ¿vas a alguna iglesia?*

*- Antes iba a la que está a la entrada del pueblo [al lado de la vía se ubica una iglesia católica], pero después empecé a ir con los cristianos, me han ayudado mucho a sentirme*

---

<sup>82</sup> Entrevista audio grabada a Lupita, mujer indígena mixteca de Oaxaca. Realizada en su casa por la autora el 28 de julio de 2006.

<sup>83</sup> Las casas no tienen una construcción uniforme, las estructuras de las viviendas son muy diversas, se pueden observar casas de ladrillo, de bloques de cemento, de cartón o de lámina con pisos de cemento o de tierra y techos de lámina o cartón.

*mejor, porque mi vida es puro problema, con ellos encontré a Dios y aprendí a orar, a hacer muchas oraciones y siempre que tengo problemas de lo que sea, me pongo a orar, le pido mucho a Dios para que me ayude y me ayuda...*

*- Y ¿todavía vas?*

*- Ya no porque te piden mucho dinero y yo no tengo*

*- ¿Cuánto te piden?*

*- Por ejemplo, ellos sacan la cuenta de lo que gana uno, si saben que mi marido trabaja en el campo ya saben lo que gana; si por ejemplo gana 700 a la semana les tenía que dar 70 [El Diezmo que manejan los Cristianos] pero, aparte, como saben que vendo pasas pues también les tengo que dar de eso, y pues la verdad, a veces no le alcanza a uno para comer y yo no podía gastar en eso...*

*- Pero ¿y si les dices que no tienes dinero para darles?*

*- No, no puede uno, tiene que darles, y pues se imagina toda la gente les da, dicen que si no da uno no le va tan bien, que debemos de dar, que al dar nos va a ir mejor y la verdad sí me ha ido mejor, pero ahorita no tengo dinero... y fíjese que la otra vez, cuando tuve que venir a Hermosillo para sacar las cartas de inexistencia de esta niña [su hija de 2 años no está registrada] y las actas de nacimiento de todos les tuve que dar 100 pesos para la gasolina y nomás me llevaron a esa oficina..., [La del Registro Civil en el Centro de Gobierno] y luego me regresaron a Pesqueira.<sup>84</sup>*

Nos comentan que las personas que acuden con regularidad a la iglesia católica son mujeres, principalmente las sonorenses, y que las mujeres indígenas, como trabajan todos los días en el campo,<sup>85</sup> aprovechan los domingos para hacer los quehaceres del hogar por lo que no acuden a los templos.

*- Cuando vivían en Oaxaca ¿ibas a la iglesia?*

*- Sí iba a la iglesia, sí...*

*- ¿Católica o protestante?*

*- Pero aquí, ahorita ¿tú vas a la iglesia?*

*- A veces cuando voy la iglesia, a veces cuando [De vez en cuando]; cuando no tengo mucha ropa que lavar, que hacer esto y que otro... Cuando tengo ganas de salir, me voy la iglesia...si voy... si voy, pero lejos tiempo, no cada ocho días, no, no hay tiempo.<sup>86</sup>*

---

<sup>84</sup> Entrevista a Chepita, migrante náhuatl, realizada en la carretera libre de Pesqueira a Hermosillo, el 18 de noviembre de 2005.

<sup>85</sup> Cuando está la cosecha de la uva, los jornaleros trabajan de lunes a domingo, alrededor de 12 horas diarias.

<sup>86</sup> Entrevista a Lupita, 28 de julio de 2006.



En lo que respecta a las diferentes festividades religiosas del municipio, en distintas fechas del año, en tres de sus localidades organizan fiestas tradicionales, exclusivas de sus localidades, festejando al Santo Patrón de su pueblo. Las principales son: en San Miguel de Horcasitas el 29 de septiembre, dedicada a “San Miguel”, el 2 de agosto por La Fábrica de los Ángeles, el día de “Nuestra Señora de los Ángeles” y en Pueblo Nuevo, el 11 de Febrero, a “Nuestra Señora de Lourdes”. Estos días es cuando los habitantes de diferentes pueblos del estado concurren a divertirse a los bailes, juegos mecánicos y carreras de caballos.

Estación Pesqueira, no tiene un Santo Patrón al que la población festeje, aunque al igual que otros pueblos de Sonora y del país, lo que acostumbra la mayoría de los fieles católicos, los migrantes mestizos y, en menor medida, los indígenas, es velar a la Virgen de Guadalupe el 12 de diciembre. Esta velación la hacen en sus casas a donde van tanto hombres como mujeres. Mientras las mujeres rezan los rosarios a la Virgen, los hombres, entre charlas y bromas, beben cerveza, tequila o bacanora.<sup>87</sup> Por lo común ofrecen para cenar menudo, pozole, o tamales de carne con frijoles, a los comensales.

El 2 de noviembre, Día de los Muertos, los familiares de los difuntos acuden a los dos panteones municipales, a llevarles flores y a limpiar sus tumbas o lápidas. El festejo empieza desde el día primero en la noche, donde no falta quien lleve música viva, banda, tríos o algún grupo musical para que cante canciones que recuerden al difunto. Entre lágrimas y risas los pobladores conviven en ese día.

---

<sup>87</sup> El Bacanora, bebida tradicional sonorense. Licor destilado parecido al mezcal, elaborado a base de agave pacífica o yaquiá, que se produce en la región serrana del Estado de Sonora, principalmente en el pueblo que lleva el mismo nombre.

En Estación Pesqueira, existe otra fiesta de gran importancia ya que los lugareños disfrutan durante tres días de la “Fiesta de la Vendimia”, generalmente es en días cercanos al 15 de junio, empezando en viernes, pues es cuando menos se interrumpen las labores de los jornaleros en los campos. Los dueños de los campos invitan a la candidata a reina que representará a su viñedo, y durante la fiesta se elige a la que será la reina de la vendimia por las mismas concursantes de una manera consensuada. En algunas ocasiones los dueños de los viñedos escogen a alguna de las jornaleras que trabajan en sus campos, con los requisitos de que esté dotada de un lindo rostro, una figura hermosa y que sea considerada como simpática por sus compañeros de trabajo. Ellos se responsabilizan de comprarle su vestuario, el cual lucirá durante los tres días en las caravanas y recorridos por la calle principal, la pasean sobre automóviles o batangas, arrojando uvas a los pobladores que van a disfrutar del típico “Desfile de la Vendimia”.<sup>88</sup>

Según comentarios del presidente del municipio, el 70 por ciento de los habitantes de Pesqueira es migrante, lo que nos llama la atención que ni las autoridades, los párrocos del lugar, ni la misma población, han promovido festejar el “Día del Migrante”,<sup>89</sup> aunque “la Diócesis instituyó ese día el primer domingo de Enero, como se hace en poblaciones con un alto índice de migrantes”. (Amauchástegui 1995, 16). Los migrantes sonorenses menos lo contemplan, ya que ellos no se perciben a sí mismos como migrantes, aunque por el hecho de provenir de otra localidad de Sonora, conceptualmente los convierte en migrantes intraestatales. Para los migrantes sonorenses, los migrantes son las personas que vienen de algún estado del sur de la

---

<sup>88</sup> Entrevista a María Luisa, mestiza oriunda de Estación Pesqueira, realizada el 12 de abril de 2007.

<sup>89</sup> Reflexionando en esto, nos surge la pregunta: ¿será que a los migrantes de fuera del estado, por no contar con un arraigo en el pueblo, por la confluencia de las distintas etnias, por no sentirse reconciliados con el espacio, no les interesa instituir un día conmemorativo que represente su estatus de migrante?

República, y a todos, sin distinción, los llaman “Oaxacas”,<sup>90</sup> independientemente de su lugar de origen. De la misma manera, hay quienes los llaman “los del Sur”.

Como dijimos antes, la mayor parte de la población es migrante, y las comunidades indígenas se han organizado en asociaciones civiles nombrando un líder que los represente y a quien le otorgan la facultad de efectuar distintos trámites en su beneficio; una de ellas es la “Asociación por la Liberación de Pueblos Indígenas Zapotecos y Mixtecos”, A.C., cuyo dirigente es el señor Jesús Aguilar Chávez (Gómez 2006).<sup>91</sup> Estas asociaciones juegan un papel muy importante en el pueblo, ya que por medio de éstas, entre otros logros, han obtenido grandes beneficios para mejorar sus condiciones de vida; lograron que se les vendieran terrenos para construcción de casas habitación;<sup>92</sup> que la SEC estableciera dos unidades educativas, las cuales las inauguraron en septiembre de 2006: una escuela primaria y un kínder para niños indígenas, que ambos llevan por nombre “Nueva Creación”.<sup>93</sup>

*- La mayoría de la gente que está asentada en el pueblo es gente que ha venido de fuera, que se ha ido quedando, hay mucho triqui, zapoteco y más grupos de indígenas que vienen del sur, pero los más fuertes son los triquis, son los que están mejor organizados, hay varios grupos y, la verdad, cuando quiero hacer alguna gestión referente a problemas que se presentan con ellos, no puedo tomar medidas sin pedirle al líder que intervenga, porque cada grupo tiene un líder y le hacen mucho caso, están muy fuertes esos grupos, como le digo, los más fuertes son los triquis*

Las colonias de los indígenas se encuentran bien delimitadas, están ubicadas al sureste del pueblo. La mayoría de las casas se caracterizan por ser de un sólo cuarto, piso de tierra, paredes y

---

<sup>90</sup> Esta expresión generalmente es utilizada a manera de desprecio. Un poco más noble es cuando los nombran como “los del sur”.

<sup>91</sup> No tuvimos la oportunidad de tratar directamente con los líderes de esta asociación, ni otras que según platican existen, pero por comentarios del mismo presidente municipal, los triquis, a pesar de ser un grupo minoritario en cantidad, están mejor organizados y tienen su propia asociación. En cambio los zapotecos y los mixtecos han conformado un grupo heterogéneo, e inclusive indígenas de otras etnias menos representativas se han asociado a la misma asociación.

<sup>92</sup> En el Trienio 2003-2006 el presidente municipal, por solicitud de los líderes indígenas, les vendió lotes para construcción de sus viviendas.

<sup>93</sup> La Escuela Primaria “Nueva Creación” no cuenta con las suficientes aulas para todos los niveles, por lo que al 2007, hacían uso de 2 cajas de trailers de la SEC en donde impartían clases a los niños de 3ro. y 4to. grado.

techos de cartón,<sup>94</sup> no cuentan con agua entubada dentro del predio y es común que se compartan la luz entre las viviendas; no tienen drenaje y utilizan letrinas para la eliminación de excretas. Los indígenas constituyen a la población que vive en condiciones más precarias. Los últimos comicios que se efectuaron en 2009, también los aprovecharon; pudimos observar cómo los pendones propagandísticos electorales son utilizados como techos y sombras para cubrirse del sol cuando realizan distintas actividades.<sup>95</sup>

Debido a la multiculturalidad en que conviven cotidianamente en distintos puntos de concurrencia, como son los campos agrícolas, centros de salud, eventos especiales, escuelas, etc., tanto los migrantes asentados sonorenses como los migrantes indígenas, aprecian que se da un alto grado de discriminación. En nuestras entrevistas algunas personas nos mencionan el maltrato al que han sido sometidas por los sonorenses, como es el caso de Lupita quien trabajó algunos años en un comedor de un campo:

*...ora sí ya prendí, ora sí ya sé, si me gritan en el campo: “¡Oye, no hiciste bien!” les digo “Háblame bien, ustedes nos enseñan, dile bien a la gente”. Pero, ora ya no soy tonta, que me dejo. Cuando estuve con la señora, yo me dejé mucho, muuuucho..., que me cachetella, que me dice: “¡India Oaxaca! ¡Pendeja! ¡Estúpida! ¡Púrate pendeja muerta di hambre!” me decía. Pero no soy muerta di hambre, yo alzo [limpia] toda la casa...<sup>96</sup>*

Pero también hay mestizas que tienen opiniones más benévolas para los indígenas, como nos platica Rosario,<sup>97</sup> mujer sonorense curandera, cuya ocupación la hace tener contacto frecuente con los indígenas:

---

<sup>94</sup> Son relativamente pocas las casas construidas con bloques y pisos de cemento.

<sup>95</sup> En un recorrido que hicimos en agosto de 2009, observamos que los pendones los utilizan como techitos que colocan sobre y a un lado de los lavaderos, igualmente las mujeres que venden en los topes, los usan como sombras para resguardarse del sol.

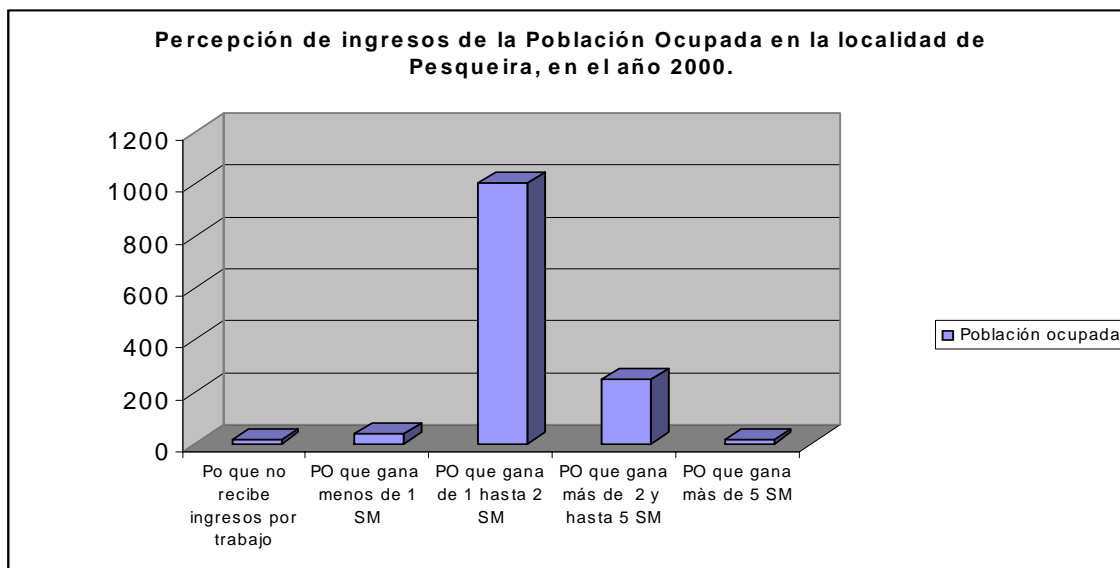
<sup>96</sup> Entrevista a Lupita, Op. cit.

<sup>97</sup> Entrevista a Rosario, Op. cit.

- ...hasta la fecha los "Oaxacas" son los más inteligentes que puede haber en las escuelas... todo el "Oaxaca" es más inteligente que el sonorenses, todo el "Oaxaca", aquí en la escuela, es el que tiene el primer lugar, el segundo lugar, el tercer lugar; los de aquí de Sonora valemos verga<sup>98</sup> al lado de ellos...
- Y ¿por qué los menosprecian?
- Porque esa gente es tonta, que no sabe.... ¿sabes por qué los hacen menos? Que por el orgullo de ser sonorenses. Yo soy una de las personas que le voy más a un "Oaxaca" que a uno de Sonora
- ¿Por qué?
- ¿Por qué? Por la simple y sencilla razón que son más inteligentes. Esas personas tienen más corazón que uno de Sonora; el "Oaxaca" es muy agradecido y uno no, el "Oaxaca" has de cuenta como los animalitos, y uno no: "¡ayyy es de Oaxaca!" [expresión de desprecio]. Yo con una amistad de una persona de esas me siento muy orgullosa, yo desprecio una amistad de una de Sonora por una "Oaxaca".

En Estación Pesqueira, para el año 2000, el 2.61 por ciento de la población económicamente activa percibía menos de 1 salario mínimo, el 73 por ciento de 1 a 2, y el restante más de 2 salarios mínimos. Véase la siguiente figura.

Figura 1



Fuente: Licón González, Héctor et al. 2005.

<sup>98</sup> Expresión popular mexicana, utilizada comúnmente en los estados del norte de México, que significa minimizar algo o subestimar a alguien, no dar valor o crédito a alguna acción. También se utiliza como insulto.

La mayor parte de la población, el 71.33 por ciento se dedica básicamente a trabajar en los campos agrícolas como jornaleros, laborando de 48 horas o más durante la semana, como lo reporta el INEGI en el Censo de 2000. Es en el desbroche, la poda y la cosecha,<sup>99</sup> que se desarrollan en diciembre-enero y mayo-junio, los periodos en que se concentra mayor población migrante. El oficio de jornalero agrícola predominaba por sobre el de empleado u obrero, y mucho más sobre los trabajadores por cuenta propia.

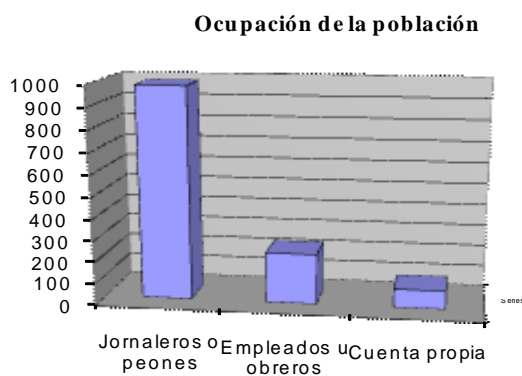


Figura 2

Fuente: Licón González, Héctor et al. 2005.

<sup>99</sup> En el Anexo 5 se describen las distintas etapas de la producción de la uva.

Los lugareños, asentados en Estación Pesqueira, por lo general empiezan su vida laboral a los 15 años de edad, aunque los indígenas se caracterizan por empezar a trabajar aún más jóvenes.

Aproximadamente el 90 por ciento de los migrantes estacionales se concentra en los campos agrícolas; el resto alquila cuartos o pequeños departamentos en el pueblo. Los que viven en los campos padecen un fuerte hacinamiento ya que los acomodan en unos galerones donde, tanto hombres, mujeres y niños, comparten baños y dormitorios, concediéndoles sólo unas camas, tipo “literas”,<sup>100</sup> de tres lechos, separadas por 1 o 2 metros la una de la otra. En sus tiempos libres “bajan” al pueblo tanto para la compra de víveres, para pasar un rato de esparcimiento o para recurrir a algún servicio, principalmente los de salud.

### *Servicios Públicos y Privados que brinda Estación Pesqueira*

Por su dinamismo poblacional y económico, en los últimos años se han tenido que establecer nuevos servicios municipales. El pago de los impuestos prediales,<sup>101</sup> tenencia vehicular, revalidación y expedición de placas, pago de agua potable se realizan en la comisaría, excluyendo el pago del servicio de electrificación, el cual continúa realizándose en la capital del Estado.

### **Seguridad Pública**

El pueblo cuenta con una Comandancia de Policía y, en el año 2007, se estableció una dependencia de la Procuraduría General de Justicia. El presidente municipal del periodo 2003-2006 señaló que, a raíz del crecimiento de la población, aumentó la delincuencia por lo que tuvo que tomar medidas precautorias para disminuir un poco el índice de violencia:

---

<sup>100</sup> Mueble formado por 2 o más camas sobrepuestas. El Pequeño Larousse 2003.

<sup>101</sup> Exceptuando los impuestos prediales de los campos ya que tienen su domicilio fiscal en Hermosillo.

- *¿Por qué dice que hay mucho problema en el pueblo?*
- *Pues por tanta gente que hay, fíjese que cuando recién entré reportaban muchos robos, asaltos en la calle, borracheras..., En la noche patrullamos las calles, y a las personas que andan después de las 10:30 de la noche, les llegamos y les preguntamos qué andan haciendo, y si demuestran que es algún asunto que no implica problemas, o si no dudan cuando contestan, a veces los dejamos ir o si no nos los llevamos a donde van, pero si notamos algo raro, si se ponen agresivos o andan borrachos, nos los llevamos y los encerramos toda la noche ¿verá como ha disminuido la delincuencia a raíz de eso?*
- *Y ¿cuentan con muchas patrullas?*
- *No, sólo contamos con 2 pick up que toodo el día, y parte de la noche, andan en ronda... pero no es suficiente porque Pesqueira ha crecido mucho...*

## **Registro civil**

Pasando a otro orden de ideas, en Estación Pesqueira no existe oficina del Registro Civil;<sup>102</sup> la Oficialía está ubicada en el pueblo de San Miguel de Horcasitas, a aproximadamente 30 kilómetros de distancia; el camino es vecinal y en pésimas condiciones, además de no contar con medios de transporte público. Los pobladores, principalmente los migrantes indígenas, presentan serios problemas en cuanto a la tramitación de los documentos de autenticidad de su identidad ciudadana.

---

<sup>102</sup> Las relaciones sociales requieren frecuentemente acreditar de forma segura e indiscutible las condiciones de capacidad y el entorno familiar de las personas, su edad, su soltería o la posible incapacitación. Los datos relativos al estado civil de las personas deben ser recogidos de modo fidedigno y custodiados en archivos oficiales. Esto beneficia, tanto a los interesados como al Estado y a los terceros. En México existen indicios de que algunas instituciones prehispánicas se reconocían el parentesco por consanguinidad y afinidad. Estos registros se celebraban ante funcionarios que al mismo tiempo tenían carácter religioso y estatal. Al sobrevenir la Conquista, los usos y costumbres de la Península Ibérica se trasladaron hasta América. Las partidas parroquiales constituyeron el antecedente directo del registro del estado civil de las personas. En los registros parroquiales, se colocó a los indígenas y esclavos africanos en un nivel de marginalidad que llegó al extremo de que algunos ibéricos afirmaron que los aborígenes eran irracionales, con el propósito de usurpar sus territorios y bienes. En defensa de la calidad humana de los indígenas levantaron sus voces varios humanistas ibéricos. La pugna tuvo que ser resuelta por el papa Paulo III, quien dio fallo a favor de la inteligencia indígena, pero esto no evitó la estratificación social que puede verse en los viejos libros eclesiásticos, en donde se anotaban los bautizos de los infantes. En ellos se hacía una alusión de manera infamante y degradatoria a las castas consideradas inferiores, mencionándose de su condición de indios, mulatos, mestizos, coyotes, calpan-mulato, lobo, salta-patrás, cambujo, albarrazado, zambo-prieto, tente en el aire, no te entiendo y ahí te estás, y oreos, todo con el objeto de señalar diversas categorías sociales. [http://es.wikipedia.org/wiki/Registro\\_civil](http://es.wikipedia.org/wiki/Registro_civil) (Consultado el 5 de agosto de 2009)



El pasado 28 de julio de 2009, el presidente de la República anunció la implementación de la Cédula de Identidad Ciudadana,<sup>103</sup> la que supuestamente serviría para que los ciudadanos se acreditaran jurídicamente y tuvieran acceso a programas sociales que brinda el Gobierno Federal; la propuesta fue rechazada y cancelada por Instituto Federal Electoral (IFE),<sup>104</sup> en enero de 2010, quien defendió la credencial para votar con fotografía proponiendo, además incorporarle nuevos mecanismos de seguridad que la fortalezcan como documento de identidad. Señalaron que en lo que compete a la Cédula de Identidad para menores de 18 años, deberá ser la Secretaría de Gobernación la que se haga cargo del documento.

En Estación Pesqueira es alto el índice de niños, principalmente hijos de migrantes indígenas, que no cuentan con acta de nacimiento, lo que les impide acceder a diversos servicios públicos, tanto médicos como educativos. Aunado a esto nos ha tocado constatar la ineficiencia de algunos servidores públicos en la atención al usuario, así como los múltiples procedimientos y la gran cantidad de requisitos que exigen para acceder a los mismos.

En el lugar, el no contar con un juez de manera permanente que aplique las leyes, y mucho menos que concilie entre partes afectadas cuestiones de poca o mucha gravedad, ha sido un factor que recrudece situaciones de extrema necesidad. Este funcionario va al poblado de manera esporádica, y es en la misma comisaría donde atiende, sin contar con un horario, ni fecha en el calendario, a los residentes del poblado.

---

<sup>103</sup> El 28 de julio de 2009, el actual presidente de la República Felipe Calderón, anunció la creación de la primera **Cédula de Identidad Ciudadana** y según el mandatario esta garantizará la identidad legal y jurídica de cada ciudadano mexicano, “*Esta cédula contará con **Identidad Biométrica** de cada mexicano y le permitirá tener garantía de unicidad y distinción plena que cada persona tiene respecto de las demás*”. El secretario de Gobernación, Fernando Gómez Mont, anunció esta misma tarde que esta Cédula no suplirá a la credencial de elector, sin embargo servirá para que *nuestra identidad sea infalsificable* así como para acreditarse jurídicamente ante diversos programas sociales que el mismo gobierno federal ha implementado, con el fin de que estos recursos lleguen a sus destinatarios y se eviten manipulaciones. <http://vivirmexico.com/2009/07/se-creara-nueva-cedula-de-identidad-ciudadana> . Consultado el 5 de agosto de 2009.

<sup>104</sup> “Cancela IFE Cédula de Identidad”. Periódico El Siglo de Torreón.com.mx, 12 de enero de 2010. (Consultado el 3 de mayo de 2010)

Los servicios que comúnmente se brindan son matrimonios, actas de nacimiento y de defunción. Nos comentan que el juez, cuando ejerce, es después de las cinco de la tarde; para esto, el personal administrativo tiene que avisarle que lo están requiriendo para poner una cita, aunque, en opinión del mismo personal administrativo de la comandancia, muchas de las veces las incumple. Por tanto, es frecuente que la población indígena no registre a sus hijos en el periodo estipulado por la ley, debido a que cuando tienen dinero alguna falla en el servicio se presenta y, por su necesidad de trabajar, postergan el trámite; ejemplo de esta situación es el caso de Chepita,<sup>105</sup> cuyos últimos tres hijos, a la fecha no le ha sido posible registrarles.

Nos comentan que en 2002, se estableció en Estación Pesqueira una licenciada que fungió como juez, sólo unos meses; no obstante el servicio no mejoró debido a la insuficiente infraestructura administrativa con la que se contaba; ejemplo de ello es el caso de Carmen que, para obtener el servicio médico como esposa de su pareja, intentó en tres ocasiones formalizar la relación por medio del matrimonio civil, mismo que a la fecha no se ha realizado.

- *...es que estuvimos batallando muuuucho para que nos casaran y que ahora sí, que mañana y que pasado, y que la máquina se la llevaban pa' San Miguel y que esto, y que lo otro... "¡A la verga! le dije [a su pareja], siempre no, le dije, hasta la pinchi vieja que viene, no va, y que se descompuso la máquina y que no se descompuso y que... Ay no, noooo"*
- *¿La juez?*
- *Sí, cuando estaba la Jueza*
- *O sea ¿aquí no hay juez? ¿Tiene que venir de Hermosillo?*
- *No, aquí estaba la Jueza, pero se llevaban la máquina un día a la semana a San Miguel porque iba y registraba, casaba y hacía unos papeles allá, pues, y el resto de la semana estaba aquí, después que se le chingó la máquina, y luego que sabe qué... "nooo, le dije a mi marido, ya vamos a quitarnos esa idea de casarnos"...<sup>106</sup>*

En 2006 el costo por actas de nacimiento y de defunción era, de \$53 cada una y por la de matrimonio \$340. Para ese entonces el salario mínimo era de \$48.67, por lo que el registro de sus

---

<sup>105</sup> Mujer migrante Náhuatl, o de Guerrero, originaria de Guerrero, asentada desde hace más de diez años en Estación Pesqueira.

<sup>106</sup> Mujer migrante sonorenses asentada desde hace más de 30 años en Estación Pesqueira.

menores hijos, y las muertes de sus familiares les significaba gastar el salario de poco más de un día de trabajo. Cuanto más si se trataba formalizar oficialmente sus relaciones como pareja, a quienes ganaban el salario mínimo esto les significaba gastar más del 600% de su ingreso diario.<sup>107</sup> Las personas, si tienen los medios económicos, realizan uno de estos trámites, e incluso hasta llegan a acudir a alguna de las Oficialías de Registro Civil de Hermosillo. *“Cuando es casi seguro que venga el juez es cuando se trata de una defunción”*;<sup>108</sup> por ser una diligencia impostergable, en ausencia del juez, es el Presidente Municipal quien funge como tal, ya que el artículo 61 de la Ley No. 75 de Gobierno y Administración Municipal le otorga esa competencia.<sup>109</sup>

### **Servicios de agua, drenaje y alcantarillado**

En Estación Pesqueira en los últimos 15 años, el servicio del agua ha sido el principal problema para toda la comunidad, agravándose en las colonias de la periferia, habitadas por los migrantes indígenas, que son los que padecen más crudamente su escasez.

Según el INEGI, al año 2000, el 24.65 por ciento de la población contaba con agua entubada dentro de su vivienda; el 71.21 por ciento con el servicio dentro del predio y el restante tiene que acarrear agua de alguna toma pública.

Durante todo el año con lo único que cuenta el poblado para el suministro del agua es con 2 pozos y 3 tinacos, infraestructura insuficiente, puesto que no alcanza a cubrir las necesidades de

---

<sup>107</sup> Para el año 2000, según el Censo de INEGI, 1336 personas convivían como pareja, de éstas el 45% vivían en Unión Libre, presentándose un porcentaje mayor en los agebs donde vive la población migrante con un 66%.

<sup>108</sup> Entrevista a personal administrativo de la Comisaría de Estación Pesqueira.

<sup>109</sup> La Ley de Gobierno y Administración Municipal en su capítulo V “De las atribuciones del Ayuntamiento” Art. 61, Sección III en el ámbito administrativo, inciso U dice: que corresponde al Ayuntamiento las competencias y funciones siguientes “Auxiliar a la Secretaría de Gobernación en las funciones que a ésta corresponden, en el Registro de Población e Identificación Personal y en las demás materias reguladas por la Ley General de Población y su Reglamento”.

sus habitantes. Esto se agrava en los periodos de producción de la uva, ya que estos pozos también son la fuente hídrica que sostiene a los campos agrícolas.<sup>110</sup>

Las autoridades tienen que apoyar a la población llevando agua en pipas a las colonias,<sup>111</sup> inclusive a las escuelas, las cuales han estado a punto de cerrar por la carencia de ésta.

- *Fíjese que la SEC nos quiso cerrar el kínder porque no tenemos agua ni para los baños.*
- *Y ¿para tomar?*
- *Compramos tres garrafones diarios.*
- *Tuvimos que conseguir permiso para venir aunque sea de 9 a 11 porque ya estamos a finales del curso.*<sup>112</sup>

A pesar de padecer la falta del líquido, la tarifa mensual se sigue cobrando; además de que las personas de la localidad consideran que quienes lo distribuyen en pipas a las colonias, a menudo discriminan a cierta parte de la población, dándoles preferencia a sus parientes o conocidos. Muchos habitantes ofrecen un pago extra a los piperos.

- *Yo no les voy a pagar un mes que no tengo agua*
- *Y ¿les cobran de todos modos?*
- *Sí, cobran igual ¿cómo voy a andar pagando un agua que no estoy usando mensualmente? Ya hace como 4 años que les dije “yo estoy exigiendo un servicio que yo estoy pagando”*
- *Aunque no tengan agua, o que tengan de vez en cuando ¿les cobran lo mismo?*
- *Igual viene el recibo, igual y se quejan y... la maestra esa estaba diciendo que donde vive ella, como a las 11 de la noche, estaban dando agua el viernes, y que ella fue y que le van diciendo “ya se acabó”, pero a gente privilegiada sí les dieron*
- *¿En qué traían el agua?*
- *En pipa, a pura gente que son parientes de los que trabajan en el Ayuntamiento les dieron, la demás gente les vale, aunque tengan chamaquitos les vale, y la maestra me dijo “si la están vendiendo, yo se las compro” y yo le digo “ahí está mal usted, porque ¿cómo va a comprar el agua que usted está pagando al mes? ¡Qué ocurrente es usted maestra!*

---

<sup>110</sup> Por comentarios de expertos en el tema, esto también se debe a un fenómeno natural, los mantos acuíferos cuando son explotados, disminuyen su capacidad de retroalimentarse, como sucede en periodos de riego en los campos agrícolas.

<sup>111</sup> Desde abril las autoridades tienen que contratar pipas particulares en Hermosillo ya que el ayuntamiento cuenta solamente con un tanque de agua, el cual es transportado por un camión de volteo. Esta unidad en un mismo día puede utilizarse como pipa o como recolector de basura.

<sup>112</sup> Entrevista a maestra del kínder indígena “Nueva Creación”, realizada por la autora el 6 de junio de 2007.

- *Y ¿no pagaron el recibo?*
- *Noooo pues lo tenía que pagar, rezongaba pero de todas maneras tiene que pagarlo uno, y es que una vez pusieron en el recibo “si no pagan se les cortará el agua” y ¡no había agua! Y volví a ir yo “que sea la última vez, le dije, que me mande decir en el recibo que si no pago me va a cortar el agua porque yo también le puedo decir ¿cómo voy a pagar un agua que no estoy consumiendo? Se la voy a pagar, le dije, pero que sea la última vez que me ponga recaditos en el recibo...”<sup>113</sup>*

La calidad del agua que ingiere la mayoría de la población es motivo de preocupación, ya que consideran que no es potable. A pesar de esta percepción no acostumbra a hervirla, y mucho menos a comprar agua embotellada, lo que tiene por consecuencia un alto índice de enfermedades gastrointestinales, principalmente en la temporada de verano. Para los migrantes indígenas el problema del agua representa un gran contraste ya que en algunos casos, como el de nuestras informantes, provienen de lugares en los que el agua es un elemento que se da naturalmente y en vastedad. En octubre de 2007, el Gobernador del Estado, declaró en su Cuarto Informe Regional, el equipamiento de un pozo, así como la ampliación de la red de agua potable que se realizó en varias calles del municipio.<sup>114</sup> Dos años después, en agosto de 2009, por comentarios con habitantes del pueblo, nos tocó constatar, que la población, continúa quejándose de la misma escasez, aunque también comentan que el servicio se cubre de 4 a 5 horas diarias, lo que no sucedía en el 2006.

## **Electricidad**

La Electricidad es otro de los servicios que se brinda a la comunidad. El pueblo cuenta con alumbrado público, sin cubrir todas las colonias, principalmente las colonias donde habitan los indígenas, que son las ubicadas en las periferias del poblado. No es extraño observar, que de una

---

<sup>113</sup> Entrevista a usuaria del servicio de agua potable.

<sup>114</sup> Gobierno Del Estado de Sonora. 2007. Cuarto Informe Regional del Gobernador Eduardo Bours Castelo en Guaymas, Sonora. <http://cuartoinforme.sonora.gob.mx/nota50.html> (Consultado el 25 de octubre de 2007)

misma acometida,<sup>115</sup> se alimenten dos o tres casas habitación, lo que es común en las familias extensas.

Según el INEGI, el 91.87 por ciento de la población contaba con el servicio de electricidad en su vivienda, aunque al 2007, aproximadamente el 50 por ciento de las colonias Loma Linda y el 100 por ciento de Loma Alta se encontraban sin servicio. (Licón et al 2005, 58) Estas colonias son las de más reciente creación y en ella habita población predominantemente indígena.

### **Recolección de basura**

El Ayuntamiento también se hace cargo de la recolección de basura, la que se realiza una vez por semana, debido a que el servicio atiende a las otras localidades del municipio. Su equipo se reduce a un carro recolector de basura; el servicio por la demanda que exige la comunidad, a pesar de se colocaron botes de 200 litros para depositar la basura a cada 2 cuadras, no es suficiente, razón por la que muchos lugareños utilizan los arroyos que atraviesan el pueblo como basureros, generando así potenciales focos de enfermedades infecciosas, aunque otros optan por la quema de basura en los patios de sus viviendas

### **Servicios de comunicación y transporte**

Los medios de comunicación no están excluidos en Pesqueira. Uno de ellos es el servicio postal, que lo brinda la comisaría, siendo un medio muy poco utilizado. El telégrafo, que de manera

---

<sup>115</sup> La acometida es una instalación de una derivación o ramal secundario. Para este caso es para la recepción de la energía eléctrica que viene del transformador de corriente. Es el tubo receptor por donde circula la corriente que va al interior de las casas.

particular lo otorga la Familia Amarillas Ochoa<sup>116</sup> es mayormente utilizado. Por lo general hacen uso de él los migrantes para el envío de dinero a sus familiares.

En la comunidad el 14.60 por ciento de las viviendas cuentan con línea telefónica particular. En los últimos cinco años el uso del celular se ha hecho más común; incluso en la población indígena, los migrantes siguen utilizando los teléfonos públicos para comunicarse a su tierra; el pueblo cuenta sólo con 6 teléfonos públicos, los cuales funcionan por medio de tarjetas Ladatel que cuestan 30, 50 y 100 pesos, de tal manera que mínimo deben destinar 30 pesos para comprar una tarjeta y poder comunicarse con sus familiares. Estos teléfonos están distribuidos estratégicamente fuera de las terminales de autobuses, en comedores y fuera de supermercados. Ni en el Centro de Salud, la plaza central o en la farmacia Similares, única farmacia particular en el pueblo, se encuentra ubicado algún teléfono público.

Cuando es necesario comunicarse a sus lugares de origen, casi siempre por urgencias, los migrantes llaman a sus familiares utilizando el servicio de Casetas de Larga Distancia particulares, servicio por el cual tienen que pagar de acuerdo a los minutos y distancia del lugar al que se están comunicando. En el pueblo existen tres casetas de este tipo pero, con la modernidad de los teléfonos celulares, ha disminuido cada vez más la clientela, lo que ha reducido notablemente el ingreso de estas familias.

El Internet, aunque de manera limitada, es otro de los medios de comunicación con los que se cuenta; el único lugar público accesible es el Centro Comunitario de Aprendizaje, mismo que no tiene personal que lo atienda ni un horario establecido. Asimismo, la Telesecundaria cuenta con aula de medios habilitada con este servicio, el cual es utilizado por los alumnos

---

<sup>116</sup> Ana Amuchástegui dice que “según Goldring tener la concesión del correo y telégrafo es fuente de recursos adicionales, pues quien recibe una carta, Money Order o un giro telegráfico gratifica al encargado de la correspondencia”. (Amuchástegui 1995)

únicamente en su clase de computación. Escasas viviendas de familias mestizas también tienen Internet, principalmente las que tienen hijos preparatorianos y universitarios que acuden a escuelas de Hermosillo. A pesar de ser un dispositivo de comunicación muchísimo más económico y rápido, los migrantes no hacen uso de este medio para comunicarse con sus familias; la falta de conocimiento y el nulo acceso al servicio, tanto en sus tierras de origen como en la localidad, los obliga a seguir utilizando las casetas telefónicas.

En la localidad se escuchan todas las estaciones de radio AM y FM; el 65.15 por ciento de la población es radioescucha.

Los principales periódicos de la capital se distribuyen en Estación Pesqueira, los cuales son vendidos en supermercados de autoservicio como OXXO, Beltrán, y otros que recientemente se han establecido. “El Imparcial” y “La I” son los más vendidos, aunque también “El Entorno” que es poco conocido en Hermosillo, y que se distribuye por medio de un carro de sonido que circula ofreciéndolo por las calles.

La televisión es el medio de comunicación preferido por los lugareños, el 69.42 por ciento de la población ve los canales nacionales Televisa y TV Azteca, y el Canal 12 [Televisa] y Telemex, a nivel local. Algunas casas cuentan con antenas parabólicas, las cuales alcanzan a transmitir de 70 a 100 canales nacionales y extranjeros.

También el Transporte Terrestre es una vía de comunicación con la que cuenta el pueblo. Además del transporte intermunicipal Hermosillo-Pesqueira, señalado en el apartado anterior, consideramos importante mencionar el ferrocarril, servicio que en la actualidad no se ofrece. Este fue un medio muy demandado por la población, tanto mestiza como indígena, por lo económico que significaba el costo por viaje, además de que se detenía en Estación Pesqueira, a diferencia de las líneas de autobuses. Mientras duró la concesión de Ferrocarriles del Pacífico, el tren de



pasajeros era el medio más barato para llegar a Estación Pesqueira, ya que “los del Sur” tomaban el tren de su pueblo al D.F., para de ahí dirigirse a Guadalajara, donde transbordaban para tomar el que viene rumbo al norte, cuyas terminales son Mexicali, B.C. y Nogales.

Existían dos tipos de trenes para pasajeros, estaba el conocido como “La Bala” que contaba con alcobas, camerinos, primera especial y primera, con costos diferenciados, y el “Burro” que era el más utilizado por los migrantes debido a la baja cuota que se pagaba. Este tren no tenía ningún tipo de comodidad, carecía de aire acondicionado y de servicio de comedor; además el tiempo de viaje era más largo; si el “Bala” hacía 24 horas en el transcurso de Guadalajara a Estación Pesqueira, en el “Burro” se hacía alrededor de 48 horas, por la baja velocidad con que corría y las múltiples paradas que realizaba en la mayoría de los pueblos por los que pasaba, a diferencia del tren “Bala” que sólo paraba en las ciudades.

En la actualidad, el ferrocarril únicamente se utiliza para servicios de carga; muchos migrantes utilizan este medio para trasladarse hacia Estación Pesqueira. Viajando como “trampas” sobre los techos de los vagones, padeciendo las inclemencias del tiempo y con un alto riesgo de sufrir un accidente.

A raíz de que el ferrocarril dejó de ofrecer el servicio de pasajeros proliferaron las terminales de autobuses que van y vienen de poblaciones del sur del país. El poblado cuenta con cuatro terminales que anuncian los destinos de llegada y de salida, especificando el trayecto de “Estación Pesqueira, Sonora” a pueblos de estados como Veracruz, Oaxaca, Guerrero, Chiapas, Sinaloa, Baja California, Sinaloa, actualmente pueblos expulsores y receptores de migrantes.

## **Servicios educativos**

Los servicios educativos cubren todos los niveles de educación básica, y a partir de septiembre de 2006 se incluyó el bachillerato. El siguiente cuadro nos muestra su infraestructura y la cobertura educativa en este rubro:

Cuadro 6

Infraestructura Educativa en Estación Pesqueira al 2006

Nivel Educativo	Nombre del Plantel	Total de Maestros	Total de Alumnos
Kínder	"Alexander Flemming"	4	85
Kínder Indígena*	"Nueva Creación"	3	80
Primaria Matutina	"1ro. de Mayo"	8	256
Primaria Mat. Indígena	"Nueva Creación"	7	183
Primaria Matutina	"Benemérito de las Américas"	9	225
Primaria Vespertina	"Lázaro Cárdenas"	8	254
Tele-Secundaria	"Rafael Ramírez"	15	211
Bachillerato	CECyTES	n.d.	80
Total			1,374

Fuente: Información tomada del Diagnóstico de Salud del médico pasante del periodo 2005-2006.

\*Según comentarios de una maestra, confirmados por madres de familia, al 2007, sólo existían 2do. y 3er. Grado, ya que la madres no inscribían a sus hijos por no contar con un excedente económico que les permitiera sufragar el gasto de uniformes y útiles escolares.

En enero de 2009, según comentarios del director, el plantel del CECyTES empezó a impartir clases en su propio edificio, ya que desde 2006, estuvo ocupando las instalaciones de la Telesecundaria en el turno vespertino. La planta docente está formada por 13 profesores especializados en cada área, quienes dan instrucción a 176 alumnos de los diferentes semestres.

Además, cuenta con una secretaria y un psicólogo; todos bajo su dirección. La infraestructura y las condiciones del plantel las considera suficientes; las aulas están habilitadas con aire acondicionado, bebederos y sanitarios. Disponen también de aula de medios, con servicio de Internet, lo que ofrece a los alumnos actualizarse en las nuevas tecnologías.<sup>117</sup>

En cuanto a estudios superiores, es la Universidad de Sonora, ubicada en Hermosillo, la institución más conocida por los habitantes del poblado; la admisión a ésta es considerada problemática, por los requisitos y las cuotas que son inaccesibles para la mayoría de la población; son los mestizos quienes en mayor medida ingresan a estudiar alguna carrera universitaria.

Si bien es cierto que en el pueblo se cubren las necesidades básicas en este ámbito, el rezago educativo es alto, principalmente en la población femenina; los datos oficiales más recientes son los que nos presenta el INEGI en 2005, donde casi el 11 por ciento de la población adulta es analfabeta, del cual el 6.49 por ciento son mujeres. El promedio general de escolaridad fue inferior al nivel de primaria, de 5.02 años, correspondiendo 5.17 para los hombres y 4.88 a las mujeres.

El siguiente cuadro nos muestra los niveles educativos de la población:

---

<sup>117</sup> Datos proporcionados por el Director del Plantel el 18 de agosto de 2009.

Cuadro 7

Nivel Educativo de la Población, por Edad y Sexo, en Estación Pesqueira, Sonora, 2005

Edades	Categoría	Nivel Educativo	Total	Población Masculina	Población Femenina	Diferencia Hombres/Mujeres
De 8 a 14	Analfabeta	Nulo	117	56	61	5
De 15 a 130	Analfabeta	Nulo	495	194	301	194
De 5	No asiste a la escuela	No especificado*	51	28	23	5
De 6 a 11	No asiste a la escuela	No especificado*	54	n.d.	n.d.	n.d.
De 6 a 14	No asiste a la escuela	No especificado*	121	67	54	13
De 12 a 14	No asiste a la escuela	No especificado*	70	n.d.	n.d.	n.d.
De 15 a 24	Asiste a la escuela	No especificado	164	83	81	2
De 15 a 130	Sin Primaria terminada	Primaria	409	174	235	61
De 15 a 130	Primaria, Comercio y Secundaria no terminada	Primaria, comercio o educación técnica	1,567	804	763	41
De 15 a 130	Secundaria Terminada	Secundaria	378	193	185	8
De 15 a 130	Secundaria, Preparatoria inconclusa, Estudios técnicos	Secundaria	188	99	89	10

Fuente: Elaboración propia con datos obtenidos de: INEGI 2006, Censo de Población y Vivienda.

\*Personas en edad de asistir a la escuela que pudieran cursar algún grado escolar de educación básica.

n.d. No dato.

En lo referente a la educación que se les brinda a los menores indígenas, de la entrevista realizada al presidente municipal del periodo 2003-2006, surge lo siguiente:

- *Y los niños indígenas ¿tienen fácil acceso a las escuelas?*
- *Sí, pero fíjese que donde hemos tenido problemas es en el kínder por la lengua, no entienden...*
- *Y ¿no han contemplado traer maestros bilingües para el kínder y la primaria?*
- *Pues sí, solicitamos, pero nos mandaron una maestra que hablaba yaqui y, pues la verdad aquí no hay niños yaquis, pues fue de okis... pero con la que han tenido problema es con la directora del kínder por el trato que les da, entonces hicimos otro kínder para esos niños [los niños indígenas], y resulta que también se empezaron a venir los otros niños que no son indígenas...*

El comentario anterior nos manifiesta el poco o nulo conocimiento de la SEC con respecto al contexto multicultural de Pesqueira, así como la falta de *competencia cultural* de administrativos y docentes que están al frente de distintas instituciones en el poblado.

Asimismo, el presidente municipal nos refiere que apoya a las familias brindándoles desayuno a 300 niños estudiantes de Primaria, por medio del programa “Desayunos Escolares” a cargo del DIF. El Ayuntamiento también brinda apoyo económico a los diferentes planteles para la realización de eventos escolares; a los alumnos, les sufraga el pago de transporte cuando participan en alguna actividad escolar fuera del poblado, como concursos educativos y culturales o competencias deportivas.

En cuanto a la participación cívica, los alumnos de los distintos planteles educativos participan en los desfiles que organizan para conmemorar algún día conmemorativo nacionalmente, como el 20 de noviembre, día de la “Revolución Mexicana”. Es común que el Centro de Salud y las autoridades del municipio, organicen desfiles cada vez que hay campañas de vacunación invitando a participar a los preescolares.

## **Actividades comerciales**

El Comercio es otra actividad económica que significa un ingreso estable para la población de Pesqueira, máxime para la sonoreense. En los últimos años se ha presentado un aumento en los servicios de abastecimiento de productos alimenticios perecederos y no perecederos. A junio de 2007, contaba con 15 abarrotes y 7 supermercados de autoservicio para la compra de víveres; así también con carros ambulantes que transitan por las calles vendiendo pescado, verduras y frutas, pero de manera menos constante. También cuenta con dos tortillerías de maíz y una panadería. Algunas mujeres han puesto su negocio haciendo y vendiendo tortillas de harina a los lugareños sonorenses ya que “los del sur” prefieren las tortillas de maíz. En lo que a bebidas se refiere, el pueblo cuenta con dos expendedores de agua purificada, un expendio de refrescos embotellados y cinco expendios de cerveza, lugar más concurrido tanto por los mestizos como por los indígenas. Sobre la calle principal que atraviesa el pueblo, los viajeros pueden encontrar tres taquerías, un comedor de comidas corridas, una pastelería, un restaurant de mariscos, dos establecimientos de venta de paletas y nieves, y uno de churros y elotes.

Los sábados y domingos se instala un tianguis el cual consta de ochenta locales; en éste se puede encontrar desde ropa y calzado hasta aparatos electrodomésticos, artículos tanto de primera como de segunda mano. De manera permanente existen en el pueblo cuatro tiendas de ropa y calzado, una de ellas vende únicamente ropa usada. Cuenta también con estética, renta de videos y una florería, donde también se venden regalos para toda ocasión.

En apoyo al sector educativo y administrativo, se han establecido 3 papelerías las que ofrecen el servicio de fotocopiado y venta de útiles escolares y de oficina. Estas se encuentran en lugares cercanos a los planteles educativos.

En 2009, nos encontramos con que ya existe una “Casa de Empeño” que, según comentarios, los saca de apuros en momentos difíciles. Tanto para los pobladores del lugar como para los viajeros se encuentra al paso de la misma carretera, brindan servicio una gasera, una gasolinera, una ferretería, cinco refaccionarias, ocho llanteras y dos talleres, uno de soldadura y el otro mecánico.

Para los migrantes estacionales que no se quedan a vivir en los campos se han construido en los últimos años departamentos pequeños, así como un edificio tipo almacén que lo utilizan como colectivo, ambos de renta.

## **Espacios de diversión y esparcimiento**

La población de Estación Pesqueira cuenta con pocos espacios públicos para su diversión y esparcimiento; la plaza del pueblo es el lugar preferido en especial por los niños, jóvenes y adultos mayores; mientras unos juegan, los otros se sientan a platicar o a descansar en las bancas que están alrededor de la misma, habitualmente los fines de semana.. Una cancha de básquetbol frente a la iglesia “Medalla Milagrosa”, un campo de Béisbol y de Fútbol, así como el famoso “taste” donde juegan Softbol, también es el preferido de los hombres jóvenes ya que organizan partidos, conocidos como “retas” entre ellos mismos.

Un paseo natural es el Río San Miguel. En épocas de lluvia es común que los asentados de Estación Pesqueira, especialmente los sonorenses, conviven con sus familias algún fin de semana a las orillas del río.

Otras diversiones ocasionales son el Circo, el cine y los juegos mecánicos, y nada ocasional, son los dos bares, lugares visitados asiduamente por los hombres, tanto mestizos como indígenas, así como el billar, donde también pueden ingerir cerveza y licor.

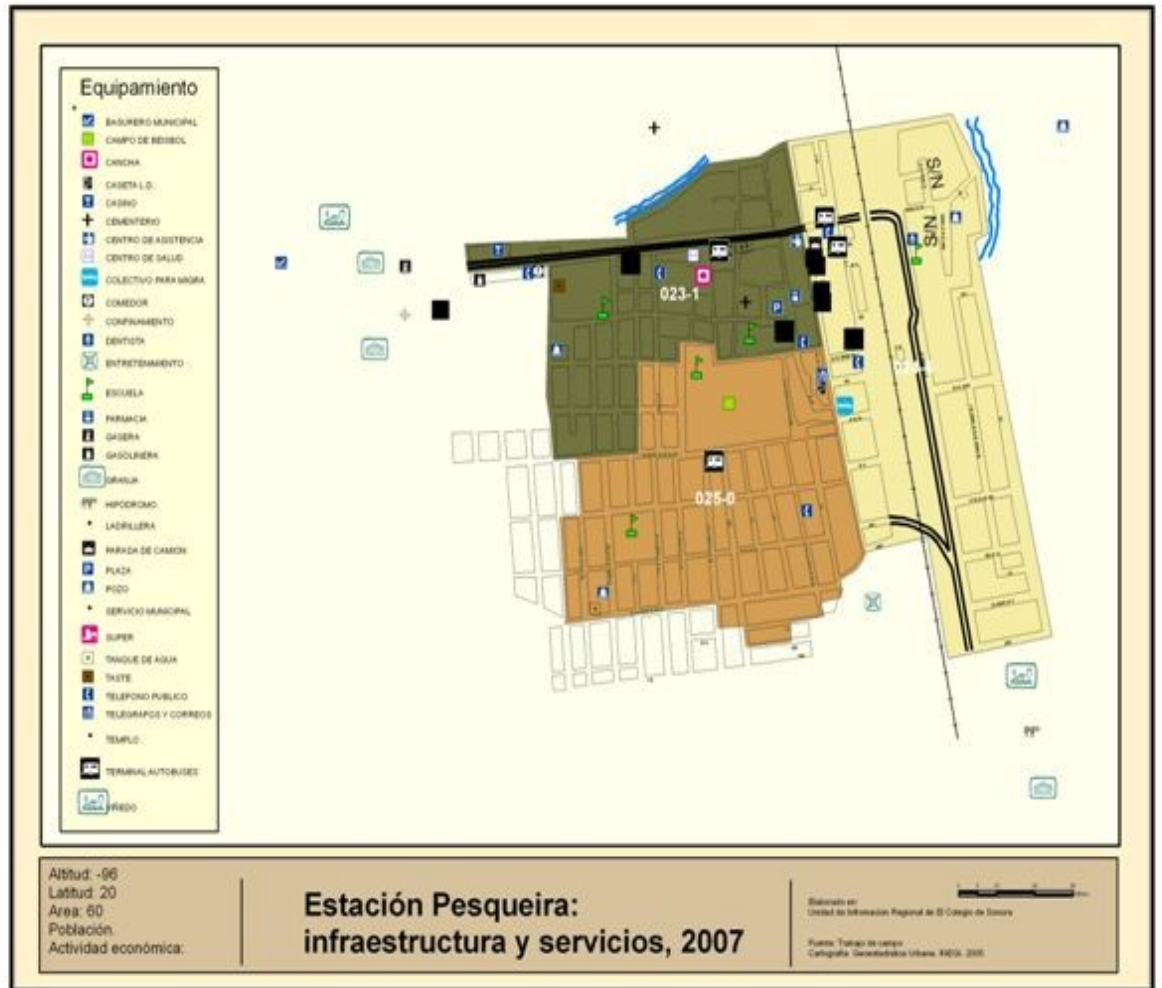
Así mismo, sin ningún motivo o festejo especial, la comunidad acude a los bailes que organizan en el único casino que existe, en la plaza del pueblo o en el hipódromo “El Mezquite”. Para amenizar los bailes traen grupos musicales o a algún cantante de moda, que atrae gente de pueblos cercanos como Carbó, Rayón, San Miguel de Horcasitas, La Fábrica de los Ángeles, Pueblo Nuevo, Zamora, San Pedro, y hasta los hermosillenses hacen caravana para ir a divertirse en tan dichosos bailes. Cobran de 60 a 150 pesos la entrada, únicamente para tener el derecho a bailar. Las bebidas y comidas se pagan aparte.

El 15 de Septiembre en la noche, previo a la conmemoración de la “Independencia de México”, se realiza el famoso “Grito de Independencia” en donde el presidente municipal en turno grita las famosas consignas tradicionales como “Viva el Padre de la Patria”, “Viva México”, “Viva Miguel Hidalgo y Costilla” y más, el cual se lleva a cabo en la plaza del pueblo, a donde concurren las familias a presenciarlo. El siguiente mapa ilustra la infraestructura y el equipamiento del poblado de Estación Pesqueira a 2007.



## Mapa 1

### Infraestructura y equipamiento de Estación Pesqueira, Sonora



Fuente: Elaboración propia en base a cartografía de INEGI Urbana 2000 y 2005 y trabajo de campo. Manipulado por la Unidad de Información Regional de El Colegio de Sonora.

En este capítulo no hemos incluido los servicios de salud, ya que por nuestro tema, le hemos dedicado uno especial, donde lo desarrollamos más ampliamente en el capítulo V. En el siguiente capítulo hacemos una contextualización del lugar de origen de nuestras informantes y del lugar de destino, Estación Pesqueira, para darle al lector un panorama de las regiones que competen a nuestro estudio.